Российская Федерация
Иркутская область
Иркутское районное муниципальное образование

АДМИНИСТРАЦИЯ

Комитет по управлению муниципальным имуществом и жизнеобеспечению

Рабочего Штаба ул., д. 17, Иркутск, 664001
Тел. (3952) 718-049
Факс (3952) 718-049
E-mail: kumi@irkraion.ru
http://irkraion.ru

от 01.08.2019 № 5968

на № _____ от _____

Сообщение о возможном установлении публичного сервитута на земельном участке, согласно прилагаемой схеме.

1. Орган рассматривающий ходатайство об установлении публичного сервитута: администрация Иркутского районного муниципального образования.

2. Цель установления публичного сервитута: для реконструкции объекта «ВЛ-10 кВ Оек-Турская от ПС 35/10 кВ Оек до опоры 147 с. Турская» (инв. №6000100028), ходатайство Открытого акционерного общества «Иркутская электросетевая компания».

3. Часть земельного участка, согласно прилагаемой схеме, площадью 25870 кв.м., расположенного по адресу: Российская Федерация, Иркутская область, Иркутский район.

4. Ознакомиться с поступившим ходатайством об установлении публичного сервитута и прилагаемым к нему описанием местоположения границ публичного сервитута, подать заявление об учете прав на земельные участки: 664007, г. Иркутск, ул. Карла Маркса, д. 40, к 1, этаж 4, каб. 434, вторник, четверг с 08-00 до 17-00, перерыв с 12-00 до 12-48. Срок подачи заявлений об учете прав на земельные участки: 30 календарных дней со дня опубликования настоящего сообщения.

5. Настоящее сообщение подлежит опубликованию в газете «Ангарские огни», размещению в информационно-телекоммуникационной сети «Интернет» на официальном сайте Иркутского районного муниципального образования www.irkraion.ru

6. Размещение объекта предусмотрено: Решением Думы Оёкского муниципального образования о внесении изменений в генеральный план Оёкского муниципального образования Иркутского района Иркутской области

от 25.06.2017 №53-25Д/сп, размещенного на официальном сайте Оёкского муниципального образования www.oek.su; Постановление администрации Оёкского муниципального образования от 28.04.2017 №70-п «Об утверждении проекта планировки территории, с проектом межевания территории», размещенного на официальном сайте Оёкского муниципального образования www.oek.su; Инвестиционная программа ОАО «Иркутская электросетевая компания» на 2015-2019 годы, утвержденная приказом Министерства энергетики Российской Федерации от 25.11.2014 №861, размещенного на официальном сайте министерства энергетики Российской Федерации www.minenergo.gov.ru.

7. Публичный сервитут необходим для реконструкции объекта «ВЛ-10 кВ Оек-Турская от ПС 35/10 кВ Оек до опоры 147 с. Турская» (инв. №6000100028)

8. Описание местоположения границ публичного сервитута: схема расположения публичного сервитута приложение к настоящему сообщению.

Председатель Комитета В.А. Сорокин

А.Ю. Кадников
718004

Приложение
утверждены
постановлением администрации Иркутского районного муниципального образования
от «_____» _____20___ №_____

Сведения о границах публичного сервитута

Условный номер образуемого земельного участка			**:ЗУ1**					
Площадь земельного участка			**25870 кв.м.,** в том числе :ЗУ1(1) – 10316 кв.м., :ЗУ1(2) – 110 кв.м., :ЗУ1(3) – 1786 кв.м., :ЗУ1(4) – 12769 кв.м., :ЗУ1(5) – 319 кв.м., :ЗУ1(6) – 570 кв.м.					
Категория земель			Земли населенных пунктов					
Обозначение характерных точек границ	Координаты, м		Обозначение характерных точек границ	Координаты, м		Обозначение характерных точек границ	Координаты, м	
	X	У		X	У		X	У
:ЗУ1(1)			н35	419396.78	3345806.65	н67	416649.51	3345809.99
н1	419569.70	3345921.78	н36	419539.68	3345837.23	н68	416658.36	3345811.67
н2	419558.93	3345912.56	н37	419563.62	3345909.33	н69	416660.26	3345810.56
н3	419536.14	3345842.09	н38	419577.34	3345921.56	н70	416681.13	3345817.02
н4	419393.45	3345811.54	:ЗУ1(2)			н71	416753.78	3345825.93
н5	419366.32	3345771.76	н39	418311.69	3345740.10	н72	416754.01	3345831.90
н6	419374.88	3345552.17	н40	418245.64	3345738.42	н73	416757.64	3345831.90
н7	419369.64	3345546.47	н41	418308.97	3345736.68	н74	416758.21	3345837.09
н8	419315.02	3345543.86	н42	418310.46	3345739.20	н75	416768.10	3345827.72
н9	419264.09	3345548.33	:ЗУ1(3)			н76	416828.20	3345835.11
н10	419159.15	3345590.64	н43	417588.67	3345659.66	н77	416829.95	3345837.66
н11	418924.91	3345691.27	н44	417497.24	3345726.58	н78	416833.52	3345835.76
н12	418743.14	3345768.69	н45	417489.36	3345725.02	н79	416870.10	3345840.26
н13	418698.26	3345790.36	н46	417476.74	3345736.18	н80	416896.43	3345840.70
н14	418645.25	3345651.58	н47	417472.55	3345744.65	н81	416903.17	3345847.07
н15	418637.66	3345654.97	н48	417459.66	3345754.09	н82	416917.49	3345848.75
н16	418633.12	3345644.74	н49	417441.35	3345777.82	н83	416920.41	3345848.33
н17	418503.95	3345684.20	н50	417428.90	3345786.94	н84	416924.78	3345849.87
н18	418533.71	3345671.30	н51	417421.07	3345785.74	н85	416932.60	3345841.29
н19	418534.51	3345670.19	н52	417469.73	3345736.52	н86	416967.61	3345841.87
н20	418538.23	3345668.54	н53	417536.83	3345680.75	н87	416985.75	3345844.15
н21	418540.49	3345661.94	н54	417547.98	3345672.56	н88	416994.81	3345842.89
н22	418551.61	3345646.58	н55	417560.77	3345664.57	н89	417010.00	3345856.07
н23	418645.23	3345617.90	н56	417577.63	3345665.54	н90	417039.93	3345857.69
н24	418657.75	3345646.01	:ЗУ1(4)			:ЗУ1(5)		
н25	418650.27	3345649.35	н57	417121.79	3345864.66	н91	416358.92	3345729.96
н26	418701.28	3345782.97	н58	416868.58	3345862.22	н92	416299.85	3345711.21
н27	418740.86	3345763.69	н59	416676.44	3345838.56	н93	416309.76	3345708.58
н28	418922.75	3345686.21	н60	416426.15	3345759.63	н94	416358.74	3345723.97
н29	419157.03	3345585.56	н61	416447.06	3345743.17	н95	416360.10	3345728.43
н30	419262.80	3345542.96	н62	416632.65	3345801.72	н96	416358.84	3345729.79
н31	419314.92	3345538.35	н63	416635.93	3345807.18	:ЗУ1(6)		
н32	419372.10	3345541.09	н64	416645.93	3345808.57	н97	416201.17	3345680.11
н33	419380.44	3345550.06	н65	416645.88	3345809.20	н98	416091.36	3345645.47
н34	419371.87	3345770.17	н66	416649.12	3345809.62	н99	416096.33	3345641.28
						н100	416184.56	3345669.11

Система координат МСК-38 зона 3

Сведения о границах публичного сервитута

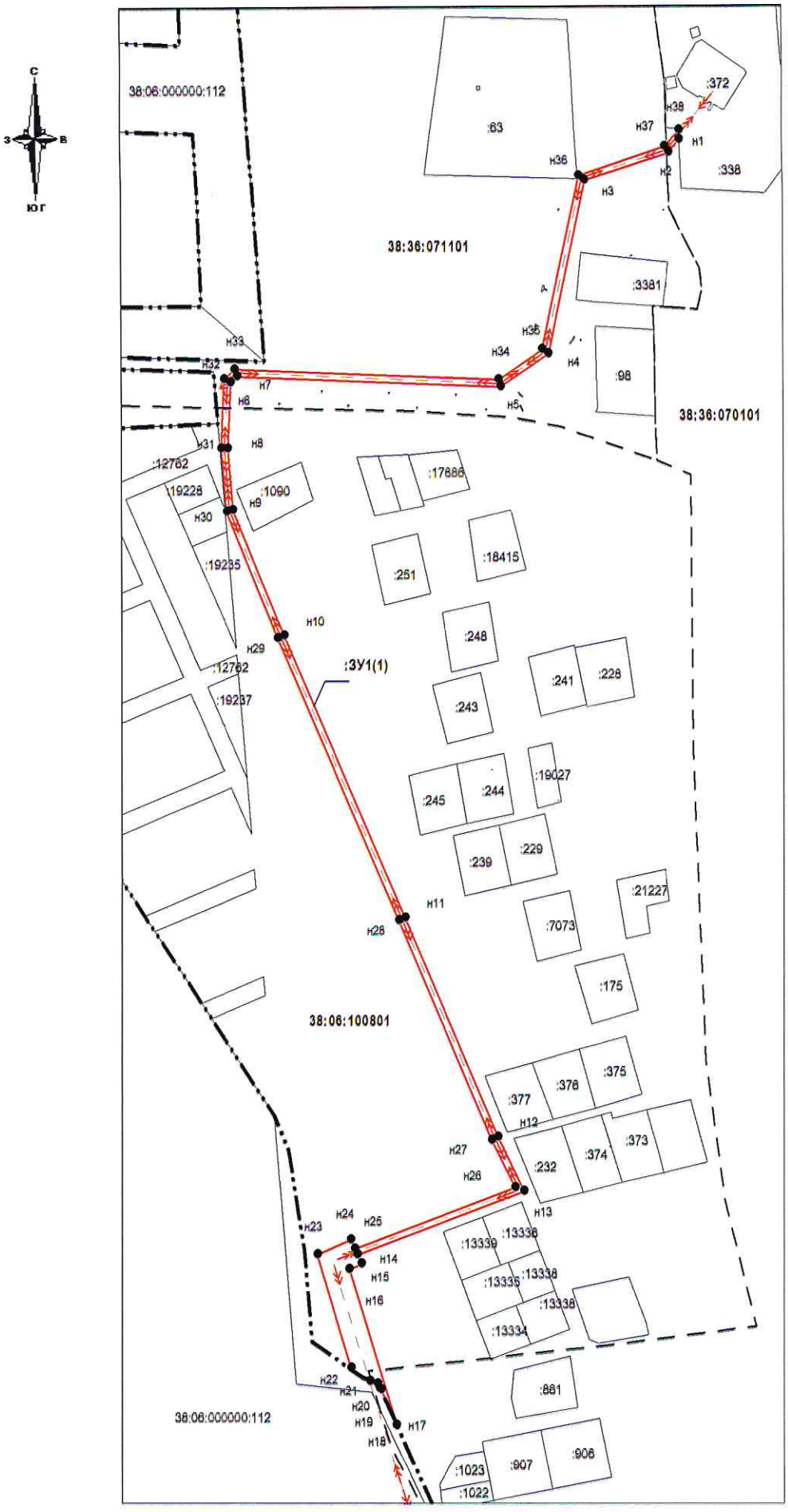

М 1:2 000

Условные обозначения на листе 3

Сведения о границах публичного сервитута

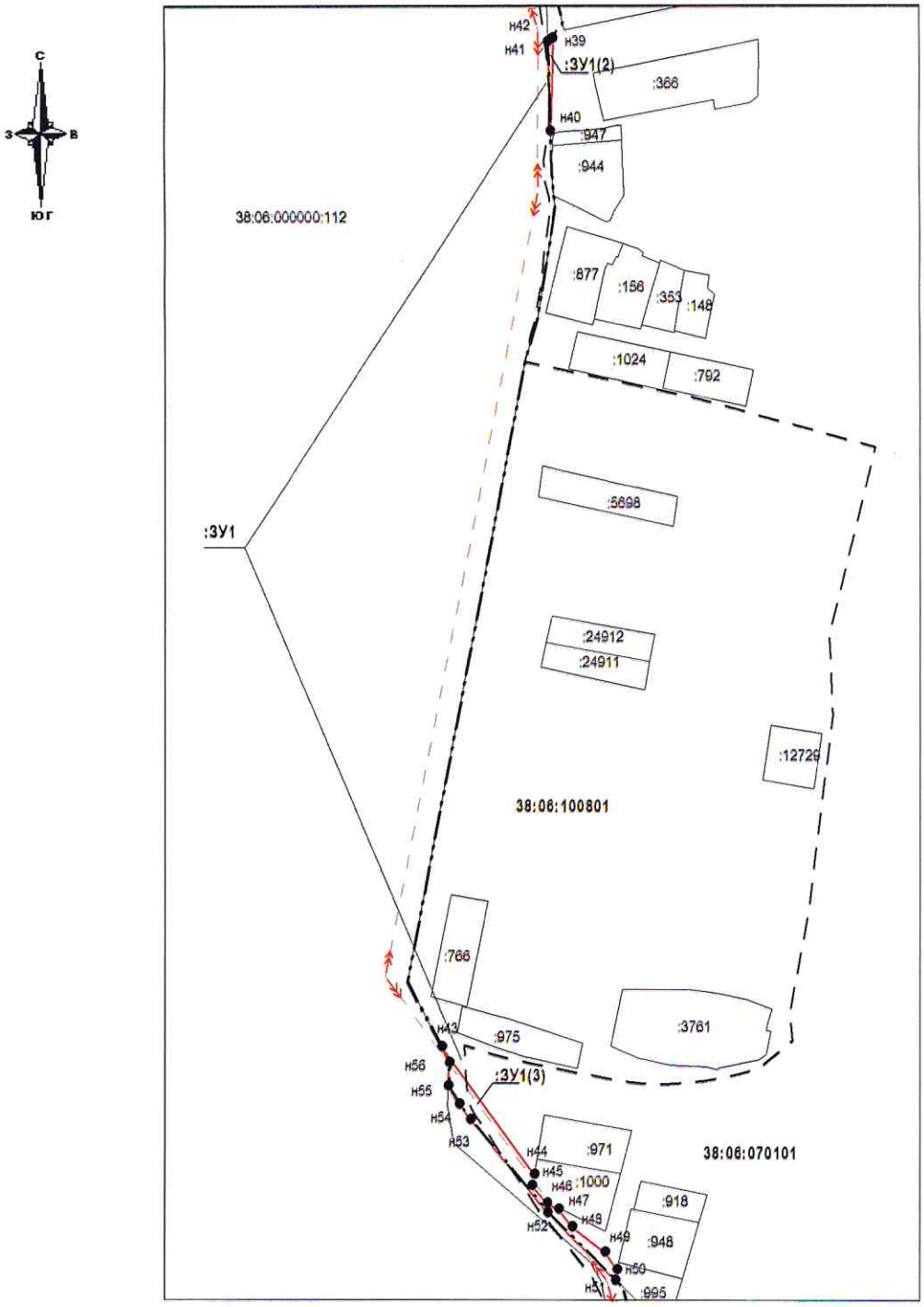

Условные обозначения

	- граница испрашиваемого земельного участка
	- граница земельного участка по сведениям ЕГРН
	- граница кадастрового квартала
	- граница населенного пункта (с.Оёк)
:ЗУ1	- условный номер испрашиваемого земельного участка (контура)
н1	- характерная точка границы, сведения о которой позволяют однозначно определить ее положение на местности с номером
:1000	- кадастровый номер земельного участка
38:06:100801	- номер кадастрового квартала

Сведения о границах публичного сервитута

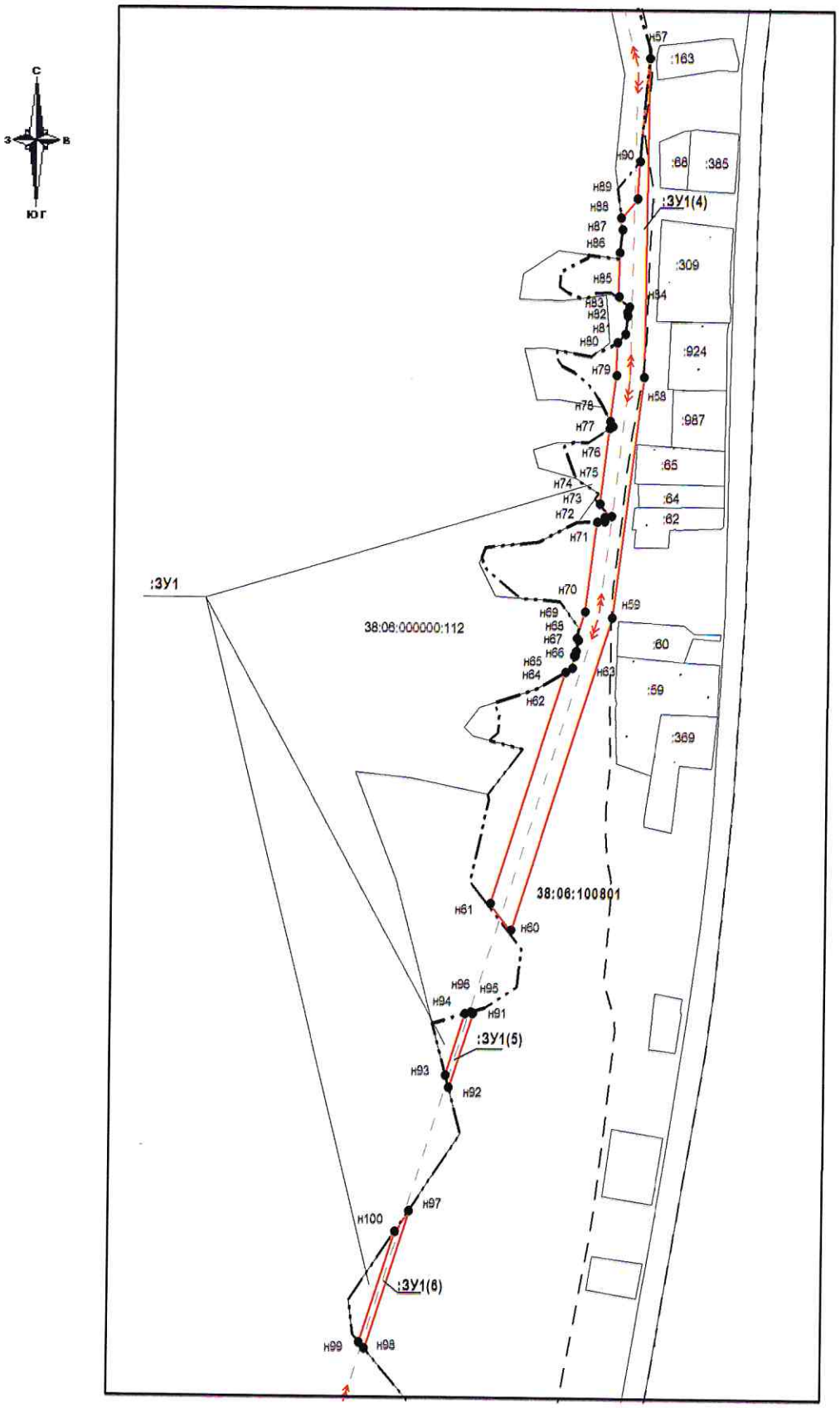

М 1:2 000

Условные обозначения на листе 3

Заместитель Мэра К.Н.Барановский