Ангарские Огни
Официальный отдел
№ 38 (10670) от 01 октября 2021 г.

## ИРКУТСКАЯ РАЙОННАЯ ТИК

**Выборы Главы Листвянского муниципального образования 19 сентября 2021 года**

| Данные протоколов участковых комиссий | | Итого | Наименования участковых комиссий | | |
|---|---|---|---|---|---|
| | | | 773 | 774 | 775 |
| 1 | Число избирателей, включенных в списки избирателей на момент окончания голосования, в том числе дополнительно включенных в списки | 1743 | 845 | 852 | 46 |
| 2 | Число избирательных бюллетеней, полученных участковыми избирательными комиссиями | 1545 | 750 | 750 | 45 |
| 3 | Число избирательных бюллетеней, выданных избирателям, проголосовавшим досрочно, | 0 | 0 | 0 | 0 |
| 4 | в том числе в помещении избирательной комиссии муниципального образования | 0 | 0 | 0 | 0 |
| 5 | Число избирательных бюллетеней, выданных избирателям в помещениях для голосования в день голосования | 752 | 351 | 378 | 23 |
| 6 | Число избирательных бюллетеней, выданных избирателям, проголосовавшим вне помещений для голосования в день голосования | 24 | 13 | 9 | 2 |
| 7 | Число погашенных избирательных бюллетеней | 769 | 386 | 363 | 20 |
| 8 | Число избирательных бюллетеней, содержащихся в переносных ящиках для голосования | 24 | 13 | 9 | 2 |
| 9 | Число избирательных бюллетеней, содержащихся в стационарных ящиках для голосования | 751 | 351 | 377 | 23 |
| 10 | Число недействительных избирательных бюллетеней | 29 | 14 | 15 | 0 |
| 11 | Число действительных избирательных бюллетеней | 746 | 350 | 371 | 25 |
| А | Число утраченных избирательных бюллетеней | 0 | 0 | 0 | 0 |
| Б | Число избирательных бюллетеней, не учтенных при получении | 0 | 0 | 0 | 0 |
| | Число голосов избирателей, поданных за каждого кандидата | | | | |
| 12 | Коробейников Роман Викторович | 15 | 11 | 4 | 0 |
| | | 1,94% | 3,02% | 1,04% | 0,00% |
| 13 | Ломова Ирина Михайловна | 3 | 2 | 1 | 0 |
| | | 0,39% | 0,55% | 0,26% | 0,00% |
| 14 | Максимов Максим Валерьевич | 324 | 148 | 154 | 22 |
| | | 41,81% | 40,66% | 39,90% | 88,00% |
| 15 | Пожарицкий Александр Игоревич | 7 | 3 | 3 | 1 |
| | | 0,90% | 0,82% | 0,78% | 4,00% |
| 16 | Рец Иван Евгеньевич | 137 | 82 | 55 | 0 |
| | | 17,68% | 22,53% | 14,25% | 0,00% |
| 17 | Синьков Виктор Юрьевич | 260 | 104 | 154 | 2 |
| | | 33,55% | 28,57% | 39,90% | 8,00% |
| | Приняли участие в выборах | 776 | 364 | 387 | 25 |
| | | 44,52% | 43,08% | 45,42% | 54,35% |
| | Приняли участие в голосовании | 775 | 364 | 386 | 25 |
| | | 44,46% | 43,08% | 45,31% | 54,35% |

**Выборы Главы Мамонского муниципального образования 19 сентября 2021 года**

| Данные протоколов участковых комиссий | | Итого | Наименования участковых комиссий | | |
|---|---|---|---|---|---|
| | | | 777 | 778 | 1924 |
| 1 | Число избирателей, включенных в списки избирателей на момент окончания голосования, в том числе дополнительно включенных в списки | 6581 | 2741 | 895 | 2945 |
| 2 | Число избирательных бюллетеней, полученных участковыми избирательными комиссиями | 5800 | 2500 | 800 | 2500 |
| 3 | Число избирательных бюллетеней, выданных избирателям, проголосовавшим досрочно, | 0 | 0 | 0 | 0 |
| 4 | в том числе в помещении избирательной комиссии муниципального образования | 0 | 0 | 0 | 0 |
| 5 | Число избирательных бюллетеней, выданных избирателям в помещениях для голосования в день голосования | 2583 | 1189 | 401 | 993 |
| 6 | Число избирательных бюллетеней, выданных избирателям, проголосовавшим вне помещений для голосования в день голосования | 70 | 41 | 2 | 27 |
| 7 | Число погашенных избирательных бюллетеней | 3147 | 1270 | 397 | 1480 |
| 8 | Число избирательных бюллетеней, содержащихся в переносных ящиках для голосования | 70 | 41 | 2 | 27 |
| 9 | Число избирательных бюллетеней, содержащихся в стационарных ящиках для голосования | 2583 | 1189 | 401 | 993 |
| 10 | Число недействительных избирательных бюллетеней | 50 | 21 | 7 | 22 |
| 11 | Число действительных избирательных бюллетеней | 2603 | 1209 | 396 | 998 |
| А | Число утраченных избирательных бюллетеней | 0 | 0 | 0 | 0 |
| Б | Число избирательных бюллетеней, не учтенных при получении | 0 | 0 | 0 | 0 |
| | Число голосов избирателей, поданных за каждого кандидата | | | | |
| 12 | Буравцов Евгений Анатольевич | 86 | 35 | 14 | 37 |
| | | 3,24% | 2,85% | 3,47% | 3,63% |
| 13 | Бурцева Жанна Александровна | 593 | 320 | 105 | 168 |
| | | 22,35% | 26,02% | 26,05% | 16,47% |
| 14 | Гибадуллин Юрий Галиахметович | 252 | 83 | 45 | 124 |
| | | 9,50% | 6,75% | 11,17% | 12,16% |
| 15 | Прокопьев Федор Александрович | 593 | 334 | 32 | 227 |
| | | 22,35% | 27,15% | 7,94% | 22,25% |
| 16 | Степанов Дмитрий Анатольевич | 992 | 411 | 161 | 420 |
| | | 37,39% | 33,41% | 39,95% | 41,18% |
| 17 | Ткачук Алексей Васильевич | 87 | 26 | 39 | 22 |
| | | 3,28% | 2,11% | 9,68% | 2,16% |
| | Приняли участие в выборах | 2653 | 1230 | 403 | 1020 |
| | | 40,31% | 44,87% | 45,03% | 34,63% |
| | Приняли участие в голосовании | 2653 | 1230 | 403 | 1020 |
| | | 40,31% | 44,87% | 45,03% | 34,63% |

Выборы Главы Молодежного муниципального образования 19 сентября 2021 года

| Данные протоколов участковых комиссий | | Итого | Наименования участковых комиссий | | |
|---|---|---|---|---|---|
| | | | 785 | 786 | 787 |
| 1 | Число избирателей, включенных в списки избирателей на момент окончания голосования, в том числе дополнительно включенных в списки | 6178 | 2053 | 1582 | 2543 |
| 2 | Число избирательных бюллетеней, полученных участковыми избирательными комиссиями | 5800 | 1900 | 1400 | 2500 |
| 3 | Число избирательных бюллетеней, выданных избирателям, проголосовавшим досрочно, | 0 | 0 | 0 | 0 |
| 4 | в том числе в помещении избирательной комиссии муниципального образования | 0 | 0 | 0 | 0 |
| 5 | Число избирательных бюллетеней, выданных избирателям в помещениях для голосования в день голосования | 2408 | 705 | 579 | 1124 |
| 6 | Число избирательных бюллетеней, выданных избирателям, проголосовавшим вне помещений для голосования в день голосования | 46 | 8 | 18 | 20 |
| 7 | Число погашенных избирательных бюллетеней | 3343 | 1187 | 800 | 1356 |
| 8 | Число избирательных бюллетеней, содержащихся в переносных ящиках для голосования | 46 | 8 | 18 | 20 |
| 9 | Число избирательных бюллетеней, содержащихся в стационарных ящиках для голосования | 2408 | 705 | 579 | 1124 |
| 10 | Число недействительных избирательных бюллетеней | 47 | 9 | 11 | 27 |
| 11 | Число действительных избирательных бюллетеней | 2407 | 704 | 586 | 1117 |
| А | Число утраченных избирательных бюллетеней | 3 | 0 | 3 | 0 |
| Б | Число избирательных бюллетеней, не учтенных при получении | 0 | 0 | 0 | 0 |
| | Число голосов избирателей, поданных за каждого кандидата | | | | |
| 12 | Вологдина Татьяна Викторовна | 450 | 181 | 134 | 135 |
| | | 18,34% | 25,39% | 22,45% | 11,80% |
| 13 | Лысанова Оксана Петровна | 452 | 111 | 99 | 242 |
| | | 18,42% | 15,57% | 16,58% | 21,15% |
| 14 | Москалев Валерий Викторович | 72 | 25 | 18 | 29 |
| | | 2,93% | 3,51% | 3,02% | 2,53% |
| 15 | Степанов Александр Геннадьевич | 1433 | 387 | 335 | 711 |
| | | 58,39% | 54,28% | 56,11% | 62,15% |
| | Приняли участие в выборах | 2454 | 713 | 597 | 1144 |
| | | 39,72% | 34,73% | 37,74% | 44,99% |
| | Приняли участие в голосовании | 2454 | 713 | 597 | 1144 |
| | | 39,72% | 34,73% | 37,74% | 44,99% |

Выборы Главы Ревякинского муниципального образования 19 сентября 2021 года

| Данные протоколов участковых комиссий | | **Итого** | Наименования участковых комиссий | | |
|---|---|---|---|---|---|
| | | | **801** | **802** | **803** |
| 1 | Число избирателей, включенных в списки избирателей на момент окончания голосования, в том числе дополнительно включенных в списки | 1226 | 617 | 402 | 207 |
| 2 | Число избирательных бюллетеней, полученных участковыми избирательными комиссиями | 1200 | 600 | 400 | 200 |
| 3 | Число избирательных бюллетеней, выданных избирателям, проголосовавшим досрочно, | 0 | 0 | 0 | 0 |
| 4 | в том числе в помещении избирательной комиссии муниципального образования | 0 | 0 | 0 | 0 |
| 5 | Число избирательных бюллетеней, выданных избирателям в помещениях для голосования в день голосования | 539 | 282 | 178 | 79 |
| 6 | Число избирательных бюллетеней, выданных избирателям, проголосовавшим вне помещений для голосования в день голосования | 62 | 30 | 11 | 21 |
| 7 | Число погашенных избирательных бюллетеней | 599 | 288 | 211 | 100 |
| 8 | Число избирательных бюллетеней, содержащихся в переносных ящиках для голосования | 62 | 30 | 11 | 21 |
| 9 | Число избирательных бюллетеней, содержащихся в стационарных ящиках для голосования | 539 | 282 | 178 | 79 |
| 10 | Число недействительных избирательных бюллетеней | 20 | 12 | 6 | 2 |
| 11 | Число действительных избирательных бюллетеней | 581 | 300 | 183 | 98 |
| А | Число утраченных избирательных бюллетеней | 0 | 0 | 0 | 0 |
| Б | Число избирательных бюллетеней, не учтенных при получении | 0 | 0 | 0 | 0 |
| | Число голосов избирателей, поданных за каждого кандидата | | | | |
| 12 | Дутов Антон Сергеевич | 14 | 5 | 7 | 2 |
| | | 2,33% | 1,60% | 3,70% | 2,00% |
| 13 | **Соболева Вера Александровна** | 425 | 217 | 142 | 66 |
| | | 70,72% | 69,55% | 75,13% | 66,00% |
| 14 | Толмачёв Александр Сергеевич | 9 | 7 | 1 | 1 |
| | | 1,50% | 2,24% | 0,53% | 1,00% |
| 15 | Чермакова Валентина Ипатьевна | 133 | 71 | 33 | 29 |
| | | 22,13% | 22,76% | 17,46% | 29,00% |
| | Приняли участие в выборах | 601 | 312 | 189 | 100 |
| | | 49,02% | 50,57% | 47,01% | 48,31% |
| | Приняли участие в голосовании | 601 | 312 | 189 | 100 |
| | | 49,02% | 50,57% | 47,01% | 48,31% |

Выборы Главы Оекского муниципального образования 19 сентября 2021 года

| Данные протоколов участковых комиссий | | Итого | Наименования участковых комиссий | | | | | | | | |
|---|---|---|---|---|---|---|---|---|---|---|---|
| | | | **792** | **793** | **794** | **795** | **796** | **797** | **798** | **799** | **800** |
| 1 | Число избирателей, включенных в списки избирателей на момент окончания голосования, в том числе дополнительно включенных в списки | 4933 | 2323 | 253 | 540 | 404 | 468 | 220 | 206 | 201 | 318 |
| 2 | Число избирательных бюллетеней, полученных участковыми избирательными комиссиями | 4900 | 2100 | 200 | 500 | 400 | 450 | 200 | 200 | 500 | 350 |
| 3 | Число избирательных бюллетеней, выданных избирателям, проголосовавшим досрочно, | 0 | 0 | 0 | 0 | 0 | 0 | 0 | 0 | 0 | 0 |
| 4 | в том числе в помещении избирательной комиссии муниципального образования | 0 | 0 | 0 | 0 | 0 | 0 | 0 | 0 | 0 | 0 |
| 5 | Число избирательных бюллетеней, выданных избирателям в помещениях для голосования в день голосования | 1691 | 821 | 56 | 146 | 112 | 142 | 51 | 74 | 63 | 226 |
| 6 | Число избирательных бюллетеней, выданных избирателям, проголосовавшим вне помещений для голосования в день голосования | 149 | 54 | 4 | 4 | 48 | 6 | 6 | 14 | 13 | 0 |
| 7 | Число погашенных избирательных бюллетеней | 3060 | 1225 | 140 | 350 | 240 | 302 | 143 | 112 | 424 | 124 |
| 8 | Число избирательных бюллетеней, содержащихся в переносных ящиках для голосования | 149 | 54 | 4 | 4 | 48 | 6 | 6 | 14 | 13 | 0 |
| 9 | Число избирательных бюллетеней, содержащихся в стационарных ящиках для голосования | 1691 | 821 | 56 | 146 | 112 | 142 | 51 | 74 | 63 | 226 |
| 10 | Число недействительных избирательных бюллетеней | 42 | 19 | 1 | 4 | 2 | 2 | 2 | 7 | 0 | 5 |
| 11 | Число действительных избирательных бюллетеней | 1798 | 856 | 59 | 146 | 158 | 146 | 55 | 81 | 76 | 221 |
| А | Число утраченных избирательных бюллетеней | 0 | 0 | 0 | 0 | 0 | 0 | 0 | 0 | 0 | 0 |
| Б | Число избирательных бюллетеней, не учтенных при получении | 0 | 0 | 0 | 0 | 0 | 0 | 0 | 0 | 0 | 0 |
| | Число голосов избирателей, поданных за каждого кандидата | | | | | | | | | | |
| 12 | Горемыкин Алексей Викторович | 529 | 294 | 20 | 57 | 34 | 39 | 16 | 27 | 22 | 20 |
| | | 28,75% | 33,60% | 33,33% | 38,00% | 21,25% | 26,35% | 28,07% | 30,68% | 28,95% | 8,85% |
| 13 | Коренев Алексей Аркадьевич | 35 | 15 | 0 | 1 | 3 | 4 | 1 | 2 | 0 | 9 |
| | | 1,90% | 1,71% | 0,00% | 0,67% | 1,88% | 2,70% | 1,75% | 2,27% | 0,00% | 3,98% |
| 14 | **Парфенов Олег Анатольевич** | 1048 | 475 | 31 | 76 | 104 | 89 | 29 | 38 | 38 | 168 |
| | | 56,96% | 54,29% | 51,67% | 50,67% | 65,00% | 60,14% | 50,88% | 43,18% | 50,00% | 74,34% |
| 15 | Сваволюк Владимир Владимирович | 10 | 4 | 0 | 0 | 1 | 1 | 0 | 1 | 0 | 3 |
| | | 0,54% | 0,46% | 0,00% | 0,00% | 0,63% | 0,68% | 0,00% | 1,14% | 0,00% | 1,33% |
| 16 | Тропин Александр Павлович | 176 | 68 | 8 | 12 | 16 | 13 | 9 | 13 | 16 | 21 |
| | | 9,57% | 7,77% | 13,33% | 8,00% | 10,00% | 8,78% | 15,79% | 14,77% | 21,05% | 9,29% |
| | Приняли участие в выборах | 1840 | 875 | 60 | 150 | 160 | 148 | 57 | 88 | 76 | 226 |
| | | 37,30% | 37,67% | 23,72% | 27,78% | 39,60% | 31,62% | 25,91% | 42,72% | 37,81% | 71,07% |
| | Приняли участие в голосовании | 1840 | 875 | 60 | 150 | 160 | 148 | 57 | 88 | 76 | 226 |
| | | 37,30% | 37,67% | 23,72% | 27,78% | 39,60% | 31,62% | 25,91% | 42,72% | 37,81% | 71,07% |

Дополнительные выборы депутата Думы Иркутского районного муниципального образования седьмого созыва по одномандатному избирательному округу № 5 19 сентября 2021 года

| Данные протоколов участковых комиссий | | Итого | Наименования участковых комиссий | | |
|---|---|---|---|---|---|
| | | | **817** | **818** | **829** |
| 1 | Число избирателей, включенных в списки избирателей на момент окончания голосования, в том числе дополнительно включенных в списки | 4663 | 2180 | 1641 | 842 |
| 2 | Число избирательных бюллетеней, полученных участковыми избирательными комиссиями | 4300 | 2000 | 1500 | 800 |
| 3 | Число избирательных бюллетеней, выданных избирателям, проголосовавшим досрочно, | 0 | 0 | 0 | 0 |
| 4 | в том числе в помещении избирательной комиссии муниципального образования | 0 | 0 | 0 | 0 |
| 5 | Число избирательных бюллетеней, выданных избирателям в помещениях для голосования в день голосования | 1547 | 720 | 547 | 280 |
| 6 | Число избирательных бюллетеней, выданных избирателям, проголосовавшим вне помещений для голосования в день голосования | 27 | 13 | 4 | 10 |
| 7 | Число погашенных избирательных бюллетеней | 2726 | 1267 | 949 | 510 |
| 8 | Число избирательных бюллетеней, содержащихся в переносных ящиках для голосования | 27 | 13 | 4 | 10 |
| 9 | Число избирательных бюллетеней, содержащихся в стационарных ящиках для голосования | 1547 | 720 | 547 | 280 |
| 10 | Число недействительных избирательных бюллетеней | 82 | 22 | 35 | 25 |
| 11 | Число действительных избирательных бюллетеней | 1492 | 711 | 516 | 265 |
| А | Число утраченных избирательных бюллетеней | 0 | 0 | 0 | 0 |
| Б | Число избирательных бюллетеней, не учтенных при получении | 0 | 0 | 0 | 0 |
| | Число голосов избирателей, поданных за каждого кандидата | | | | |
| 12 | Абрамов Даниил Сергеевич | 508 | 255 | 196 | 57 |
| | | 32,27% | 34,79% | 35,57% | 19,66% |
| 13 | Бартель Ирина Владимировна | 366 | 166 | 106 | 94 |
| | | 23,25% | 22,65% | 19,24% | 32,41% |
| 14 | **Кузнецов Андрей Александрович** | 618 | 290 | 214 | 114 |
| | | 39,26% | 39,56% | 38,84% | 39,31% |
| | Приняли участие в выборах | 1574 | 733 | 551 | 290 |
| | | 33,76% | 33,62% | 33,58% | 34,44% |
| | Приняли участие в голосовании | 1574 | 733 | 551 | 290 |
| | | 33,76% | 33,62% | 33,58% | 34,44% |

## АДМИНИСТРАЦИЯ ИРКУТСКОГО РАЙОННОГО МО

# Распоряжение

**от «24» 09 2021г. № 98**

### О заключении договора аренды объектов недвижимого имущества Иркутского районного муниципального образования

С целью передачи объектов недвижимого имущества Иркутского районного муниципального образования в аренду, рассмотрев обращение директора общества с ограниченной ответственностью Сетевая Компания «РесурсТранзит» Ким Н.С. от 17.08.2021 № 65 (вх. № от 20.08.2021 № ми-1716), руководствуясь главой 34 Гражданского кодекса Российской Федерации, в соответствии с пунктом 11 части 1 статьи 17.1 Федерального закона от 26.07.2006 № 135-ФЗ «О защите конкуренции», Положением о порядке сдачи муниципального имущества Иркутского районного муниципального образования в аренду и безвозмездное пользование, утвержденным постановлением администрации Иркутского районного муниципального образования от 21.06.2012 № 2897 «Об утверждении Положения о порядке сдачи муниципального имущества Иркутского районного муниципального образования в аренду и безвозмездное пользование», руководствуясь статьями 39, 45, 54 Устава Иркутского районного муниципального образования:

1. Передать обществу с ограниченной ответственностью Сетевая Компания «РесурсТранзит» объекты недвижимого имущества Иркутского районного муниципального образования для организации тепло-, водоснабжения и водоотведения объектов согласно приложению к настоящему распоряжению.

2. Комитету по управлению муниципальным имуществом и жизнеобеспечению администрации Иркутского районного муниципального образования заключить с обществом с ограниченной ответственностью Сетевая Компания «РесурсТранзит» договор аренды объектов недвижимого имущества Иркутского районного муниципального образования на срок 30 дней.

3. Настоящее распоряжение опубликовать в газете «Ангарские огни» и разместить в информационно-телекоммуникационной сети «Интернет» на официальном сайте Иркутского районного муниципального образования www.irkraion.ru

4. Контроль исполнения настоящего распоряжения возложить на заместителя Мэра.

***Мэр Л.П. Фролов***

**Приложение**
**к распоряжению администрации**
**Иркутского районного**
**муниципального образования**
**от «24»09.2021 г. № 98**

**ОБЪЕКТЫ НЕДВИЖИМОГО ИМУЩЕСТВА ИРКУТСКОГО РАЙОННОГО МУНИЦИПАЛЬНОГО ОБРАЗОВАНИЯ**

1. Школа на 1275 мест в рабочем поселке Маркова Марковского муниципального образования Иркутского района. Павильон КНС, расположенный по адресу: Иркутская область, Иркутский район, Марковское городское поселение, р.п. Маркова, ул. Академика Герасимова, сооружение 10/7, кадастровый номер 38:06:010902:8115, площадь застройки 21,8 кв.м.;

2. Школа на 1275 мест в рабочем поселке Маркова Марковского муниципального образования Иркутского района. Тепловая сеть, расположенная по адресу: Иркутская область, Иркутский район, Марковское городское поселение, р.п. Маркова, ул. Академика Герасимова, сооружение

10/8, кадастровый номер 38:06:010902:8110, протяженность 223 м.;

3. Школа на 1275 мест в рабочем поселке Маркова Марковского муниципального образования Иркутского района. Ливневая канализация, расположенная по адресу: Иркутская область, Иркутский район, Марковское городское поселение, р.п. Маркова, ул. Академика Герасимова, сооружение 10/9, кадастровый номер 38:06:010902:8114, протяженность 454 м.;

4. Школа на 1275 мест в рабочем поселке Маркова Марковского муниципального образования Иркутского района. Канализация, расположенная по адресу: Иркутская область, Иркутский район, Марковское городское поселение, р.п. Маркова, ул. Академика Герасимова, сооружение 10/3, кадастровый номер 38:06:010902:8103, протяженность 388 м;

5. Школа на 1275 мест в рабочем поселке Маркова Марковского муниципального образования Иркутского района. Напорная канализация, расположенная по адресу: Иркутская область, Иркутский район, Марковское городское поселение, р.п. Маркова, ул. Академика Герасимова, сооружение 10/10, кадастровый номер 38:06:010902:8117, протяженность 543 м;

6. Школа на 1275 мест в рабочем поселке Маркова Марковского муниципального образования Иркутского района. Сети водоснабжения, расположенные по адресу: Иркутская область, Иркутский район, Марковское городское поселение, р.п. Маркова, ул. Академика Герасимова, сооружение 10/6, кадастровый номер 38:06:010902:8102, протяженность 631м.

***Заместитель Мэра района И.Б. Кузнецов***

# Постановление

**от «16» августа 2021г. №428**

## Об утверждении состава рабочей группы по содействию службе государственного надзора за техническим состоянием самоходных машин и других видов техники Иркутской области для проведения профилактической операции «Трактор» в 2021 году

В целях оказания содействия службе государственного надзора за техническим состоянием самоходных машин и других видов техники Иркутской области в обеспечении безопасности и охраны окружающей среды при эксплуатации тракторов, самоходных дорожно-строительных и иных машин и прицепов к ним, на основании распоряжения Правительства Иркутской области от 26.07.2021 № 449 - рп «О проведении мероприятия по профилактике правонарушений в процессе эксплуатации самоходных машин и других видов техники «Трактор», руководствуясь ст. ст. 39, 45, 54 Устава Иркутского районного муниципального образования, администрация Иркутского районного муниципального образования

ПОСТАНОВЛЯЕТ:

1. Утвердить состав рабочей группы по содействию службе государственного надзора за техническим состоянием самоходных машин и других видов техники Иркутской области для проведения профилактической операции «Трактор» в 2021 году (далее – Рабочая группа) на период с 01.09.2021 по 30.09.2021 в соответствии с приложением к настоящему постановлению.

2. Рабочей группе обеспечить предоставление отчетов по результатам профилактической операции «Трактор» в управление сельского хозяйства администрации Иркутского районного муниципального образования в срок до 10.10.2021.

3. Опубликовать настоящее постановление в районной газете «Ангарские огни», разместить на официальном сайте Иркутского районного муниципального образования в информационно - телекоммуникационной сети «Интернет» по адресу www.irkraion.ru.

4. Контроль за исполнением настоящего постановления возложить на заместителя Мэра района.

***Мэр Л.П. Фролов***

**Приложение**
**утвержден**
**постановлением администрации**
**Иркутского районного**
**муниципального образования**
**от «16» августа 2021г. №428**

**СОСТАВ РАБОЧЕЙ ГРУППЫ ПО СОДЕЙСТВИЮ СЛУЖБЕ ГОСУДАРСТВЕННОГО НАДЗОРА ЗА ТЕХНИЧЕСКИМ СОСТОЯНИЕМ САМОХОДНЫХ МАШИН И ДРУГИХ ВИДОВ ТЕХНИКИ ИРКУТСКОЙ ОБЛАСТИ ДЛЯ ПРОВЕДЕНИЯ ПРОФИЛАКТИЧЕСКОЙ ОПЕРАЦИИ «ТРАКТОР» В 2021 ГОДУ**

| | |
|---|---|
| Начальник управления сельского хозяйства администрации Иркутского районного муниципального образования | председатель; |
| Начальник отдела - главный государственный инженер - инспектор службы государственного надзора за техническим состоянием самоходных машин и других видов техники Иркутской области по городу Иркутску и Иркутскому району (по согласованию) | заместитель председателя; |
| Консультант управления сельского хозяйства администрации Иркутского районного муниципального образования | секретарь рабочей группы. |
| Члены рабочей группы: | |
| Главный государственный инженер - инспектор отдела службы государственного надзора за техническим состоянием самоходных машин и других видов техники Иркутской области по городу Иркутску и Иркутскому району (по согласованию);<br>Главный государственный инженер - инспектор отдела службы государственного надзора за техническим состоянием самоходных машин и других видов техники Иркутской области по городу Иркутску и Иркутскому району (по согласованию);<br>Начальник территориального управления министерства лесного комплекса по Иркутскому лесничеству (по согласованию);<br>Начальник отделения технического надзора ОГИБДД МУ МВД России «Иркутское» (по согласованию). | |

# Постановление

**от « 26 » 08 20 21 г. № 462**

## Об утверждении положения о порядке подготовки документации по планировке территории, разрабатываемой на основании решения администрации Иркутского районного муниципального образования

В целях приведения в соответствие с действующим законодательством, в соответствии со статьями 41, 42, 43, 45 Градостроительного кодекса Российской Федерации от 29.12.2004 № 190-ФЗ, статьей 15 Федерального закона от 06.10.2003 № 131-ФЗ «Об общих принципах организации местного самоуправления в Российской Федерации», руководствуясь статьями 39, 45, 54 Устава Иркутского районного муниципального образования, администрация Иркутского районного муниципального образования

ПОСТАНОВЛЯЕТ:

1. Утвердить положение о порядке подготовки документации по планировке территории, разрабатываемой на основании решения администрации Иркутского районного муниципального образования (прилагается).

2. Постановление администрации Иркутского районного муниципального образования от 31.12.2015 № 2828 «Об утверждении положения «О порядке подготовки документации по планировке территории, разрабатываемой на основании решения администрации Иркутского районного муниципального образования» признать утратившим силу.

3. Архивному отделу организационно-контрольного управления администрации Иркутского районного муниципального образования внести в оригинал постановления администрации Иркутского районного муниципального образования от 31.12.2015 № 2828 «Об утверждении положения «О порядке подготовки документации по планировке территории, разрабатываемой на основании решения администрации Иркутского районного муниципального образования» информацию о признании правового акта утратившим силу.

4. Настоящее постановление опубликовать в газете «Ангарские огни», разместить в информационно-телекоммуникационной сети «Интернет» на официальном сайте Иркутского районного муниципального образования www.irkraion.ru.

5. Контроль исполнения настоящего постановления возложить на начальника управления – главного архитектора Управления архитектуры и градостроительства администрации Иркутского районного муниципального образования.

***Мэр Л.П.Фролов***

**Приложение**
**утверждено**
**постановлением администрации**
**Иркутского районного**
**муниципального образования**
**от 26.08.2021 № 462**

**ПОЛОЖЕНИЕ О ПОРЯДКЕ ПОДГОТОВКИ ДОКУМЕНТАЦИИ ПО ПЛАНИРОВКЕ ТЕРРИТОРИИ, РАЗРАБАТЫВАЕМОЙ НА ОСНОВАНИИ РЕШЕНИЯ АДМИНИСТРАЦИИ ИРКУТСКОГО РАЙОННОГО МУНИЦИПАЛЬНОГО ОБРАЗОВАНИЯ**

Глава I. ОБЩИЕ ПОЛОЖЕНИЯ

1. Настоящее положение о порядке подготовки документации по планировке территории, разрабатываемой на основании решения администрации Иркутского районного муниципального образования, (далее - Положение) разработано в соответствии с Градостроительным кодексом Российской Федерации от 29.12.2004 № 190-ФЗ, Федеральным законом от 06.10.2003 № 131-ФЗ «Об общих принципах организации местного самоуправления в Российской Федерации», Уставом Иркутского районного муниципального образования, региональными, муниципальными и иными правовыми актами.

2. Положение устанавливает порядок подготовки документации по планировке территории, разрабатываемой на основании решения администрации Иркутского районного муниципального образования.

3. В соответствии с частью 1 статьи 41 Градостроительного кодекса Российской Федерации от 29.12.2004 № 190-ФЗ подготовка документации по планировке территории осуществляется в целях обеспечения устойчивого развития территорий, в том числе выделения элементов планировочной структуры, установления границ земельных участков, установления границ зон планируемого размещения объектов капитального строительства.

4. Подготовка документации по планировке территории осуществляется на основании Схемы территориального планирования Иркутского районного муниципального образования, правил землепользования и застройки (за исключением подготовки документации по планировке территории, предусматривающей размещение линейных объектов), лесохозяйственного регламента, положения об особо охраняемой природной территории в соответствии с программами комплексного развития систем коммунальной инфраструктуры, программами комплексного развития транспортной инфраструктуры, программами комплексного развития социальной инфраструктуры, а также в соответствии с нормативами градостроительного проектирования, комплексными схемами организации дорожного движения, требованиями по обеспечению эффективности организации дорожного движения, указанными в части 1 статьи 11 Федерального закона от 29.12.2017 № 443-ФЗ «Об организации дорожного движения в Российской Федерации и о внесении изменений в отдельные законодательные акты Российской Федерации», требованиями технических регламентов, сводов правил с учетом материалов и результатов инженерных изысканий, границ территорий объектов культурного наследия, включенных в единый государственный реестр объектов культурного наследия (памятников истории и культуры) народов Российской Федерации, границ территорий выявленных объектов культурного наследия, границ зон с особыми условиями использования территорий.

5. Администрация Иркутского районного муниципального образования принимает решение о подготовке документации по планировке территории, обеспечивает подготовку документации по планировке территории, за исключением случаев, указанных в части 1.1 Градостроительного Кодекса Российской Федерации, и утверждает документацию по планировке территории, предусматривающую размещение объектов местного значения муниципального района и иных объектов капитального строительства, размещение которых планируется на территориях двух и более поселений в границах муниципального района, за исключением случаев, указанных в частях 2 - 3.2, 4.1, 4.2 статьи 45 Градостроительного Кодекса Российской Федерации.

6. В случае, если в связи с планируемыми строительством, реконструкцией линейного объекта местного значения в соответствии с утвержденным проектом планировки территории необходима реконструкция существующих линейного объекта или линейных объектов, такая реконструкция существующих линейного объекта или линейных объектов может осуществляться на основании указанного проекта планировки территории (за исключением случаев, если для такой реконструкции существующих линейного объекта или линейных объектов не требуется разработка проекта планировки территории).

7. Структурные подразделения администрации Иркутского районного муниципального образования обязаны уведомлять Управление архитектуры и градостроительства администрации Иркутского районного муниципального образования о планируемом заключении муниципальных контрактов, предметом которых, в том числе, будет являться разработка документации по планировке территории.

8. Перечень случаев, при которых для строительства, реконструкции линейного объекта не требуется подготовка документации по планировке территории утвержден постановлением Правительства Российской Федерации от 12.11.2020 № 1816 «Об утверждении перечня случаев, при которых для строительства, реконструкции линейного объекта не требуется подготовка документации по планировке территории, перечня случаев, при которых для строительства, реконструкции объекта капитального строительства не требуется получение разрешения на строительство, внесении изменений в перечень видов объектов, размещение которых может осуществляться на землях или земельных участках, находящихся в государственной или муниципальной собственности, без предоставления земельных участков и установления сервитутов, и о признании утратившими силу некоторых актов Правительства Российской Федерации».

Глава II. ПОРЯДОК ПОДГОТОВКИ И УТВЕРЖДЕНИЯ ПРОЕКТА ПЛАНИРОВКИ

9. Решение администрации Иркутского районного муниципального образования о подготовке документации по планировке территории принимается по собственной инициативе, либо при поступлении в администрацию Иркутского районного муниципального образования предложений физических или юридических лиц о подготовке документации по планировке территории.

10. Решение о подготовке документации по планировке территории принимается в виде постановления администрации Иркутского районного муниципального образования, подготавливаемого Управлением архитектуры и градостроительства администрации Иркутского районного муниципального образования, согласованном в установленном порядке.

Документация по планировке территории, разрабатываемая на основании постановления администрации Иркутского районного муниципального образования, состоит из проекта планировки и проекта межевания, подготовка которых осуществляется на основании статей 42, 43 Градостроительного Кодекса Российской Федерации.

Постановление администрации Иркутского районного муниципального образования о подготовке документации по планировке территории подлежит опубликованию в порядке, установленном для опубликования муниципальных правовых актов, и размещается на официальном сайте Иркутского районного муниципального образования в информационно-телекоммуникационной сети «Интернет».

11. Администрация Иркутского районного муниципального образования в течение десяти дней со дня утверждения постановления о подготовке документации по планировке территории направляет уведомление о принятом решении главе поселения, главе городского округа, применительно к территории которого принято такое решение.

12. Не допускается осуществлять подготовку документации по планировке территории (за исключением случая, предусмотренного частью 6 статьи 18 Градостроительного Кодекса Российской Федерации) в случаях, предусматривающих размещение объектов местного значения муниципального района, если размещение таких объектов не предусмотрено Схемой территориального планирования Иркутского районного муниципального образования.

13. Подготовка документации по планировке территории осуществляется администрацией Иркутского районного муниципального образования самостоятельно либо иными лицами, привлекаемыми на основании муниципального контракта, заключенного в соответствии с законодательством Российской Федерации о контрактной системе в сфере закупок товаров, работ, услуг для обеспечения муниципальных нужд, за исключением случаев, предусмотренных частью 1.1 статьи 45 Градостроительного Кодекса Российской Федерации.

Подготовка документации по планировке территории, предусматривающая размещение объектов местного значения, может осуществляться физическими или юридическими лицами за счет их средств.

14. Документация по планировке территории, подготовленная применительно к землям лесного фонда, к особо охраняемой природной территории до ее утверждения подлежит согласованию в порядке, установленном частью 12.3 статьи 45 Градостроительного Кодекса Российской Федерации.

15. Документация по планировке территории, которая подготовлена в целях размещения объекта местного значения муниципального района или в целях размещения иного объекта в границах поселения, городского округа и утверждение которой осуществляется администрацией Иркутского районного муниципального образования, до ее утверждения подлежит согласованию с главой такого поселения, главой такого городского округа, за исключением случая, предусмотренного частью 22 статья 45 Градостроительного Кодекса Российской Федерации.

В случае, если по истечении тридцати дней с момента поступления главе поселения или главе городского округа документации по планировке территории такими главой поселения или главой городского округа не направлен отказ в согласовании документации по планировке территории в администрацию Иркутского районного муниципального образования, документация по планировке территории считается согласованной.

16. Управление архитектуры и градостроительства администрации Иркутского районного муниципального образования осуществляет проверку подготовленной документации на соответствие требованиям, установленным пунктом 4 настоящего Положения, в течение двадцати рабочих дней со дня поступления такой документации.

17. По результатам проверки документации по планировке территории Управление архитектуры и градостроительства администрации Иркутского районного муниципального образования принимает решение о проведении общественных обсуждений или публичных слушаний по такой документации, а в случае, предусмотренном частью 5.1 статьи 46 Градостроительного Кодекса Российской Федерации, об утверждении такой документации или о направлении ее на доработку.

18. Документация по планировке территории, предусматривающая размещение объектов местного значения, для размещения которых допускается изъятие земельных участков для муниципальных нужд, на земельных участках, принадлежащих либо предоставленных физическим или юридическим лицам, органам местного самоуправления, не действует в части определения границ зон планируемого размещения таких объектов в случае, если в течение шести лет со дня утверждения данного проекта планировки территории не принято решение об изъятии таких земельных участков для муниципальных нужд.

19. Управление архитектуры и градостроительства администрации Иркутского районного муниципального образования с учетом протокола общественных обсуждений или публичных слушаний и заключения о результатах таких общественных обсуждений или публичных слушаний в течение десяти дней принимает решение об утверждении документации по планировке территории или об отклонении такой документации.

20. В случае подготовки документации по планировке территории администрацией Иркутского районного муниципального образования самостоятельно, проводится доработка такой документации с учетом протокола и заключения, указанных в пункте 19.

В случае подготовки документации по планировке территории иными лицами, привлекаемыми на основании муниципального контракта, Управление архитектуры и градостроительства администрации Иркутского районного муниципального образования подготавливает письмо в адрес вышеуказанного лица об отклонении такой документации и о направлении ее на доработку с учетом протокола и заключения, указанных в пункте 19.

21. Документация по планировке территории, утвержденная постановлением администрации Иркутского районного муниципального образования, направляется Управлением архитектуры и градостроительства администрации Иркутского районного муниципального образования в течение семи дней со дня ее утверждения главе поселения, главе городского округа, применительно к территориям которых осуществлялась подготовка такой документации.

22. Управление архитектуры и градостроительства администрации Иркутского районного муниципального образования обеспечивает опубликование утвержденной документации по планировке территории в порядке, установленном для официального опубликования муниципальных правовых актов, иной официальной информации, и размещает информацию о документации по планировке территории на официальном сайте муниципального образования в информационно-телекоммуникационной сети «Интернет».

23. Порядок подготовки документации по планировке территории, разрабатываемой на основании решений администрации Иркутского районного муниципального образования, порядок принятия решения об утверждении документации по планировке территории для размещения объектов, указанных в 5 и 6 настоящего Положения, подготовленной лицами, указанными в пункте 13 настоящего Положениями, порядок внесения изменений в такую документацию, порядок отмены такой документации или ее отдельных частей, порядок признания отдельных частей такой документации не подлежащими применению устанавливаются Градостроительным Кодексом Российской Федерации и нормативными правовыми актами администрации Иркутского районного муниципального образования.

24. Внесение изменений в документацию по планировке территории допускается путем утверждения ее отдельных частей с соблюдением требований об обязательном опубликовании такой документации в порядке, установленном законодательством. В указанном случае согласование документации по планировке территории осуществляется применительно к утверждаемым частям.

25. В случае внесения изменений в проект планировки территории, предусматривающий строительство, реконструкцию линейного объекта, в части изменения, связанного с увеличением или уменьшением не более чем на десять процентов площади зоны планируемого размещения линейного объекта и (или) иного объекта капитального строительства, входящего в состав линейного объекта, в связи с необходимостью уточнения границ зон планируемого размещения указанных объектов, не требуется направление изменений на согласование в соответствии с пунктами 6 и 15 настоящего Положения при условии, что внесение изменений не повлияет на предусмотренные проектом планировки территории планировочные решения.

***Начальник управления –***
***главный архитектор Управления***
***архитектуры и градостроительства***
***администрации Иркутского районного***
***муниципального образования А.А. Борисова***

# Постановление

**от « 01 » 09 2021г. № 473**

## О внесении изменений в постановление администрации Иркутского районного муниципального образования от 10.06.2021 № 321 «Об утверждении программы проведения проверки готовности к отопительному периоду 2021-2022 гг.»

В целях своевременной и качественной подготовки к отопительному периоду 2021-2022 гг., руководствуясь п.п. 4 п. 1 ст. 14 Федерального закона от 06.10.2003 № 131-ФЗ «Об общих принципах организации местного самоуправления в Российской Федерации», ст. 6 Федерального закона от 27.07.2010 № 190-ФЗ «О теплоснабжении», приказом министерства энергетики России от 12.03.2013 № 103 «Об утверждении Правил оценки готовности к отопительному периоду», ст.ст. 39, 45, 54 Устава Иркутского районного муниципального образования, администрация Иркутского районного муниципального образования

ПОСТАНОВЛЯЕТ:

1. Внести изменения в постановление от 10.06.2021 № 321 «Об утверждении программы проведения проверки готовности к отопительному периоду 2021-2022 гг.», изложив приложение 3 в редакции приложения к настоящему постановлению (прилагается).

2. Комитету по управлению муниципальным имуществом и жизнеобеспечению администрации Иркутского районного муниципального образования разместить в государственной информационной системе жилищно-коммунального хозяйства программу проведения проверки готовности к отопительному периоду 2021-2022 гг., утвержденную постановлением администрации Иркутского районного муниципального образования от 10.06.2021 №321 «Об утверждении программы проведения проверки готовности к отопительному периоду 2021-2022 гг.»;

3. Отделу по организации делопроизводства и работе с обращениями граждан организационно-контрольного управления администрации Иркутского районного муниципального образования внести в оригинал постановления, указанный в пункте 1 настоящего постановления, информацию о внесении изменений в правовой акт.

4. Разместить, настоящее постановление на официальном сайте Иркутского районного муниципального образования в информационно – телекоммуникационной сети «Интернет» по адресу www.irkraion.ru, в газете «Ангарские огни».

5. Контроль исполнения настоящего постановления возложить на заместителя Мэра района.

***Мэр района Л.П. Фрол***

**Приложение 3**
**Утвержден постановлением**
**администрации Иркутского районного**
**муниципального образования**
**от « 01 » 09 2021г. № 473**

**График проведения проверки готовности к отопительному периоду 2021-2022гг.**

| № п/п | Наименование теплоисточника | Дата проведения проверки |
|---|---|---|
| 1 | Источник тепловой энергии д. Жердовка, тепловые сети.<br>Источник тепловой энергии д. Черемушки, тепловые сети; | 23.08. 2021 |
| 2 | Источник тепловой энергии «Средняя школа» с. Максимовщина, тепловые сети;<br>Источник тепловой энергии «Средняя школа» с. Смоленщина, тепловые сети.<br>Источник тепловой энергии д. Карлук; | 24.08. 2021 |
| 3 | Источник тепловой энергии с. Никольск, тепловые сети;<br>Источник тепловой энергии «Центральная» с. Оек, тепловые сети;<br>Источник тепловой энергии «Средняя школа» с. Оек, тепловые сети;<br>Источник тепловой энергии «Начальная школа» с. Оек, тепловые сети; | 25.08. 2021 |
| 4 | Источник тепловой энергии с. Мамоны, тепловые сети;<br>Источник тепловой энергии п. Малая Топка, тепловые сети;<br>Источник тепловой энергии с. Урик, тепловые сети; | 26.08. 2021 |
| 5 | Источник тепловой «ИрГАУ» п. Молодежный, тепловые сети;<br>котельная МОУ ИРМО «СОШ п. Молодежный»; | 30.08. 2021 |
| 6 | Источник тепловой энергии «Центральная» с. Хомутово, тепловые сети, котельная МОУ ИРМО «Хомутовская СОШ №2»; | 01.09.2021 |
| 7 | Источник тепловой энергии с. Пивовариха, тепловые сети;<br>Источник тепловой энергии п. Горячий Ключ, тепловые сети; | 02.09. 2021 |
| 8 | Источник тепловой энергии п. Дзержинск, тепловые сети; | 06.09. 2021 |
| 9 | Источник тепловой энергии д. Сосновый Бор, тепловые сети; | 07.09. 2021 |
| 10 | Источник тепловой энергии «Терморобот» д. Ревякина, д. Бутырки, д. Кыцигировка, д. Куда; | 08.09.2021 |
| 11 | Источник тепловой энергии «Терморобот» с. Горохово. | 09.09. 2021 |

***Заместитель Мэра И.Б. Кузнецов***

# Постановление

**от «08» сентября 2021 г. № 482**

**О внесении изменений в постановление администрации Иркутского районного муниципального образования от 26.12.2019 №697 «О создании, хранении, использовании и восполнении резерва материальных ресурсов для ликвидации чрезвычайных ситуаций природного и техногенного характера, а также для целей гражданской обороны на территории Иркутского района»**

В соответствии с п. 7 ч. 1 ст. 15 Федерального закона от 06.10.2003 № 131-ФЗ «Об общих принципах организации местного самоуправления в Российской Федерации», ст. 11 Федерального закона от 21.12.1994 № 68-ФЗ «О защите населения и территорий от чрезвычайных ситуаций природного и техногенного характера», ст. 6 и п. 2 ст. 8 Федерального закона от 12.02.1998 № 28-ФЗ «О гражданской обороне», постановлением Правительства Российской Федерации от 10.11.1996 № 1340 «О порядке создания и использования резервов материальных ресурсов для ликвидации чрезвычайных ситуаций природного и техногенного характера», постановлением Правительства Российской Федерации от 27.04.2000 № 379 «О накоплении, хранении и использовании в целях гражданской обороны запасов материально-технических, продовольственных, медицинских и иных средств», постановлением Правительства Российской Федерации от 21.05.2007 № 304 «О классификации чрезвычайных ситуаций природного и техногенного характера», руководствуясь ст. ст. 39, 45, 54 Устава Иркутского районного муниципального образования, администрация Иркутского районного муниципального образования

ПОСТАНОВЛЯЕТ:

1. Внести в постановление администрации Иркутского районного муниципального образования от 26.12.2019 №697 «О создании, хранении, использовании и восполнении резерва материальных ресурсов для ликвидации чрезвычайных ситуаций природного и техногенного характера, а также для целей гражданской обороны на территории Иркутского района» (далее – Постановление) изменения, изложив приложение 2 к Постановлению в редакции приложения к настоящему постановлению.

2. Отделу по организации делопроизводства и работе с обращениями граждан организационно-контрольного управления администрации Иркутского

районного муниципального образования внести в оригинал Постановления информацию о внесении изменений в правовой акт.

3. Опубликовать настоящее постановление в газете «Ангарские огни» и разместить в информационно-телекоммуникационной сети «Интернет» на

официальном сайте Иркутского районного муниципального образования – www.irkraion.ru

4. Контроль исполнения настоящего постановления возложить на первого заместителя Мэра района.

***Мэр района Л.П. Фролов***

**Приложение**
**к постановлению администрации**
**Иркутского районного муниципального**
**образования**
**от08.09.2021 №482**

**«Приложение 2**
**утверждена**
**постановлением администрации**
**Иркутского районного**
**муниципального образования**
**от 26.12.2019 № 697**

**НОМЕНКЛАТУРА**
**и объемы резерва материальных ресурсов для ликвидации чрезвычайных ситуаций природного и техногенного характера, а также для целей гражданской обороны на территории Иркутского районного**
**муниципального образования**

| № п/п | Наименование материальных средств | Единица измерения | Норма потребления на чел. в сутки | Резерв материальных ресурсов (50 чел) |
|---|---|---|---|---|
| Отдел потребительского рынка администрации Иркутского районного муниципального образования | | | | |
| Расчет запасов продуктов на 3 суток | | | | |
| 1 | Консервы мясные | кг | 0,15 | 22,5 |
| 2 | Консервы рыбные | кг | 0,125 | 15 |
| 3 | Консервы молочные | кг | 0,2 | 30 |
| 4 | Масло растительное | кг | 0,01 | 1,5 |
| 5 | Чай | кг | 0,002 | 0,3 |
| 6 | Сахар-песок | кг | 0,075 | 11,25 |
| 7 | Крупа разная | кг | 0,04 | 6 |
| 8 | Макаронные изделия | кг | 0,04 | 6 |
| 9 | Мука пшеничная 2-ого сорта | кг | 0,015 | 2,25 |
| 10 | Соль | кг | 0,02 | 3 |
| 11 | Хлеб и хлебобулочные изделия | кг | 0,46 | 69 |
| 12 | Печенье | кг | 0,37 | 55,5 |
| Расчет запаса товаров первой необходимости, вещевого имущества | | | | |
| 13 | Мотопомпы в комплекте с рукавами | штук | | 2 |
| 14 | Мыло хозяйственное | кг/мес. | 0,2 | 10 |
| 15 | Мыло туалетное | кг/мес. | 0,2 | 10 |
| 16 | Одноразовая посуда | штук | 1 | 210 |
| 17 | Раскладная кровать с матрацем | штук | | 50 |
| 18 | Одеяло | штук | | 50 |
| 19 | Подушка | штук | | 50 |
| 20 | Комплект постельного белья (простынь, наволочка, пододеяльник.) | штук | | 50 |
| 21 | Полотенце махровое | штук | | 50 |
| 22 | Полотенце вафельное | штук | | 50 |
| 23 | Палатка зимняя (в комплекте) | штук | | 3 |
| 24 | Палатка туристическая | штук | | 5 |
| 25 | Палатка для приема пищи 3*3 м | штук | | 4 |
| 26 | Палатка для оборудования комнаты матери и ребенка и мед. Пункта 6*3 м | штук | | 2 |
| 27 | Стол пластиковый | штук | | 20 |
| 28 | Стул пластиковый | штук | | 80 |
| 29 | Тент (полог) 3*6 м | штук | | 2 |
| 30 | Радиостанции носимые | штук | | 16 |
| 31 | Фонари карманные, переносные | штук | | 30 |
| 31. | Гражданский противогаз ГП-7 | штук | | 800 |

| 32. | Отдел потребительского рынка администрации Иркутского районного муниципального образования | | | | | |
|---|---|---|---|---|---|---|
| Время года | Для мужчин | | Для женщин | | Для детей | |
| | Наименование одежды, белья, обуви | Кол-во | Наименование одежды, белья, обуви | Кол-во | Наименование одежды, белья, обуви | Кол-во |
| Лето | Куртка<br>Брюки спортивные<br>Футболка<br>Кроссовки (пара)<br>Белье нижнее (майка, трусы)<br>Носки (пара)<br>Сапоги резиновые | 25<br>25<br>25<br>25<br>25<br>25<br>25 | Куртка<br>Брюки спортивные<br>Футболка<br>Кроссовки (пара)<br>Белье нижнее (майка, трусы)<br>Носки (пара)<br>Сапоги резиновые | 20<br>20<br>20<br>20<br>20<br>20<br>20 | Колготки детские трикотажные | 5 |
| Зима | Куртка<br>Шапка<br>Брюки спортивные<br>Кроссовки (пара)<br>Белье нижнее (майка, трусы)<br>Носки (пара)<br>Перчатки, варежки (пара)<br>Ботинки утепленные (пара) | 25<br>25<br>25<br>25<br>25<br>25<br>25 | Куртка<br>Шапка<br>Брюки спортивные<br>Кроссовки (пара)<br>Белье нижнее (майка, трусы)<br>Носки (пара)<br>Перчатки, варежки (пара)<br>Сапоги утепленные (пара) | 20<br>20<br>20<br>20<br>20<br>20<br>20<br>20 | Колготки детские трикотажные | 5 |
| Весна, осень | Куртка<br>Брюки спортивные<br>Сапоги резиновые (пара)<br>Белье нижнее (майка, трусы)<br>Носки (пара)<br>Перчатки, варежки (пара)<br>Футболка | 25<br>25<br>25<br>25<br>25<br>25<br>25 | Куртка<br>Брюки спортивные<br>Сапоги резиновые (пара)<br>Белье нижнее (майка, трусы)<br>Носки (пара)<br>Перчатки, варежки (пара)<br>Футболка | 20<br>20<br>20<br>20<br>20<br>20<br>20 | Колготки детские трикотажные | 5 |

».

***Первый заместитель Мэра района И.В. Жук***

# Постановление

**от «10» 09 2021 г. № 488**

**Об утверждении даты, времени и места проведения мероприятий в 2021 году в рамках муниципальной программы Иркутского районного муниципального образования «Развитие культуры в Иркутском районном муниципальном образовании» на 2018-2023 годы**

В целях реализации плана мероприятий муниципальной программы Иркутского районного муниципального образования «Развитие культуры в Иркутском районном муниципальном образовании» на 2018-2023 годы, утвержденной постановлением администрации Иркутского районного муниципального образования от 01.12.2017 № 563, на основании постановления администрации Иркутского районного муниципального образования от 15.02.2018 № 104 «Об утверждении положений о проведении районных мероприятий в сфере культуры», руководствуясь указом Губернатора Иркутской области от 12.10.2020 № 279-уг «О режиме функционирования повышенной готовности для территориальной подсистемы Иркутской области единой государственной системы предупреждения и ликвидации чрезвычайных ситуаций», в соответствии со ст. 39, 45, 54 Устава Иркутского районного муниципального образования, администрация Иркутского районного муниципального образования:

ПОСТАНОВЛЯЕТ:

1. Утвердить график ежегодных гастролей творческих коллективов Иркутского района «Жителям села» в деревнях и селах, не имеющих учреждений культуры (далее – мероприятие), содержащий информацию о дате, времени и месте проведения, согласно приложению к настоящему постановлению.

2. Отделу культуры Комитета по социальной политике администрации Иркутского районного муниципального образования организовать и провести мероприятие, указанное в пункте 1 настоящего постановления, с соблюдением санитарно-эпидемиологических требований.

3. Опубликовать настоящее постановление в газете «Ангарские огни», разместить в информационно-коммуникационной сети «Интернет» на официальном сайте Иркутского районного муниципального образования www.irkraion.ru.

4. Контроль исполнения настоящего постановления возложить на первого заместителя Мэра района.

***Мэр района Л.П. Фролов***

**Приложение**
**утверждено постановлением**
**администрации Иркутского районного**
**муниципального образования**
**от «10» 09 2021 № 488**

**График ежегодных гастролей творческих коллективов Иркутского района «Жителям села» в деревнях и селах, не имеющих учреждений культуры**

| Учреждение | Место проведения | Дата и время проведения |
|---|---|---|
| Муниципальное учреждение «Социально-культурный спортивный комплекс» Оекского муниципального образования | Депутатская улица, дом 41, деревня Коты, Оекского муниципального образования | 11.09.2021<br>11.00 часов |
| Муниципальное казенное учреждение культуры «Культурно-спортивный комплекс» Марковского муниципального образования | Медовая улица, дом 1/1, микрорайон Луговое, Марковского муниципального образования | 11.09.2021<br>13.00 часов |
| | Зеленая улица, дом1, микрорайон Зеленый берег, Марковского муниципального образования | 11.09.2021<br>13.00 часов |
| | Трактовая улица, дом 1А, поселок Падь Мельничная,<br>Марковского муниципального образования | 11.09.2021<br>13.00 часов |

| | | |
|---|---|---|
| Муниципальное учреждение «Культурно-спортивный центр» Большереченского муниципального образования | Лесная улица, дом 7А, Деревня Бурдаковка, Ушаковского муниципального образования | 11.09.2021 14.00 часов |
| Муниципальное учреждение культуры «Централизованная клубная система» Гороховского муниципального образования | Улица Комсомольская, дом 29, деревня Сайгуты, Гороховского муниципального образования | 11.09.2021 13.00 часов |
| | Улица Маяковского, дом 21, деревня Баруй Гороховского муниципального образования | 11.09.2021 15.00 часов |
| Муниципальное казенное учреждение культуры «Централизованная клубная система» Ревякинского муниципального образования | Улица Байкальская, дом 50, деревня Ревякино, Ревякинского муниципального образования | 11.09.2021 14.00 часов |
| | Улица Дзержинского, дом 28А, деревня Черемушка, Ревякинского муниципального образования | 11.09.2021 13.00 часов |

*Первый заместитель Мэра И.В. Жук*

# Постановление

**от «27» сентября 2021г. № 512**

**О признании утратившим силу постановления администрации Иркутского районного муниципального образования от 18.12.2020 № 698 «Об утверждении административного регламента исполнения муниципальной функции «Осуществление муниципального контроля за использованием и охраной недр при добыче общераспространенных полезных ископаемых, а также при строительстве подземных сооружений, не связанных с добычей полезных ископаемых на территории Иркутского районного муниципального образования»**

В целях самоконтроля, руководствуясь ст. 5 Федерального Закона от 11.06.2021 № 170-ФЗ «О внесении изменений в отдельные законодательные акты Российской Федерации в связи с принятием Федерального закона «О государственном контроле (надзоре) и муниципальном контроле в Российской Федерации», ст. ст. 39, 45, 54 Устава Иркутского районного муниципального образования, администрация Иркутского районного муниципального образования

ПОСТАНОВЛЯЕТ:

1. Признать утратившим силу постановление администрации Иркутского районного муниципального образования от 18.12.2020 № 698 «Об утверждении административного регламента исполнения муниципальной функции «Осуществление муниципального контроля за использованием и охраной недр при добыче общераспространенных полезных ископаемых, а также при строительстве подземных сооружений, не связанных с добычей полезных ископаемых на территории Иркутского районного муниципального образования».

2. Отделу по организации делопроизводства и работе с обращениями граждан организационно-контрольного управления администрации Иркутского районного муниципального образования внести в оригинал постановления от 18.12.2020 № 698 «Об утверждении административного регламента исполнения муниципальной функции «Осуществление муниципального контроля за использованием и охраной недр при добыче общераспространенных полезных ископаемых, а также при строительстве подземных сооружений, не связанных с добычей полезных ископаемых на территории Иркутского районного муниципального образования» информацию о признании правового акта утратившим силу.

3. Настоящее постановление опубликовать в газете «Ангарские огни» и разместить в информационно-телекоммуникационной сети «Интернет» на официальном сайте Иркутского районного муниципального образования www.irkraion.ru.

4. Контроль исполнения настоящего постановления возложить на заместителя Мэра района.

*Мэр района Л.П. Фролов*

## ДУМА ИРКУТСКОГО РАЙОННОГО МО

ИРКУТСКОЕ РАЙОННОЕ МУНИЦИПАЛЬНОЕ ОБРАЗОВАНИЕ

ДУМА

Протокол публичных слушаний по вопросу:

«О проекте решения Думы Иркутского района «О внесении изменений в Устав Иркутского районного муниципального образования»

23.09. 2021г. 13.00-13.20 часов.

Место проведения: г. Иркутск, ул.Р.Штаба.17.

Регистрация участников 12.55-13.00.

Участники публичных слушаний: 48 человек, в том числе 11 депутатов Думы Иркутского района.

**Участники публичных слушаний:** Жук Игорь Владимирович - первый заместитель Мэра Иркутского района, депутаты Думы Иркутского района, представители администрации Иркутского района, представители Общественной палаты Иркутского района, жители Иркутского района.

**Приглашенные:** Председатель КСП Иркутского района - Прозорова Наталья Борисовна, представитель газеты «Ангарские огни», Главы муниципальных образований.

**ПРОГРАММА:**

О проекте решения Думы Иркутского района «О внесении изменений в Устав Иркутского районного муниципального образования

**Докладчик:** Янковская Анна Владимировна - руководитель аппарата Думы Иркутского района.

**Председательствующий:** Новосельцев Петр Николаевич - Председатель Думы Иркутского района, председатель рабочей комиссии, ответственной за проведение публичных слушаний.

**Новосельцев П.Н.:** Огласил порядок проведения публичных слушаний, важность и значимость вопроса по которому проводятся публичные слушания, назначил секретарем публичных слушаний - консультанта аппарата Думы Иркутского района Штайнгильберг Ольгу Владимировну.

**Тема:** «О проекте решения Думы Иркутского района «О внесении изменений в Устав Иркутского районного муниципального образования»

**СЛУШАЛИ:** «О проекте решения Думы Иркутского района «О внесении изменений в Устав Иркутского районного муниципального образования»

**ДОКЛАДЧИК: Докладчик:** Янковская Анна Владимировна - руководитель аппарата Думы Иркутского района.

Устав Иркутского районного муниципального образования был утвержден решением Думы Иркутского района от 31.03.1999г. №20-96/рд (новая редакция утверждена решением Думы Иркутского района от 29.06.2017 №37-338/рд).

Уставом в пределах компетенции, установленной Конституцией Российской Федерации и законодательством, регулируются вопросы правовой, территориальной, экономической и финансовой организации местного самоуправления в Иркутском районном муниципальном образовании.

Устав Иркутского районного муниципального образования является актом высшей юридической силы в системе муниципальных правовых актов, имеющим прямое действие на всей территории, обязательным к исполнению населением Иркутского района, органами и должностными лицами местного самоуправления, организациями, находящимися на территории Иркутского района, а также гражданами, временно пребывающими на территории Иркутского района.

**Янковская А.В. -** 14 сентября 2021 года в аппарат Думы Иркутского района поступили предложения от председателя КСП Иркутского района в проект решения Думы Иркутского района «О внесении изменений в Устав Иркутского районного муниципального образования» 30 сентября 2021 года вступает в силу Федеральный закон от 1 июля 2021 года №255-ФЗ «О внесении изменений в Федеральный закон «Об общих принципах организации и деятельности контрольно-счетных органов субъектов Российской Федерации и муниципальных образований» и отдельные законодательные акты Российской Федерации», предусматривающий ряд изменений требующих обязательного приведения муниципальных правовых актов и иных актов КСО МО в соответствие с данным законом. Так необходимо внести ряд изменений в статью 49 Устава Иркутского районного муниципального образования.

17 сентября состоялось заседание рабочей комиссии ответственной за проведение публичных слушаний по вопросу «О внесении изменений в Устав Иркутского районного муниципального образования». Комиссией было принято решение внести поступившие предложения от председателя КСП Иркутского района в проект решения Думы Иркутского района «О внесении изменений в Устав Иркутского районного муниципального образования» на публичные слушания, рекомендовать участникам публичных слушаний одобрить указанные предложения.

**Вопросы присутствующих и ответы на них: нет**

**Подведение итогов работы слушаний.**

**Новосельцев Петр Николаевич** - Председатель Думы Иркутского района, председатель рабочей комиссии, ответственной за проведение публичных слушаний предлагаю одобрить предложенные изменения с учетом предложений КСП Иркутского района, вынести вопрос на заседание Думы Иркутского района и рекомендовать Думе принять решение «О внесении изменений в Устав Иркутского районного муниципального образования».

**ГОЛОСОВАЛИ:**

« ЗА» 46 (сорок шесть) голосов,

«ПРОТИВ» 0 (ноль) голосов,

«ВОЗДЕРЖАЛИСЬ» 2 (два) голоса.

**РЕШИЛИ:** Одобрить и рекомендовать Думе Иркутского района принять решение «О внесении изменений в Устав Иркутского районного муниципального образования, принятый решением Думы Иркутского района от 31 марта 1999 года №20-96/рд (в редакции от 25 марта 2021 года)

Опубликовать протокол публичных слушаний по вопросу: «О проекте решения Думы Иркутского района «О внесении изменений в Устав Иркутского районного муниципального образования, принятый решением Думы Иркутского района от 31 марта 1999 года №20-96/рд (в редакции от 25 марта 2021 года)» в газете «Ангарские огни».

Закрытие публичных слушаний. 13 час 20 мин.

*Председатель слушаний П.Н. Новосельцев*

*Секретарь слушаний О.В.Штайнгильберг*

## КУМИ ИРКУТСКОГО РАЙОННОГО МО

**Сообщение о возможном установлении публичного сервитута на земельном участке, согласно прилагаемой схеме.**

1. Орган, рассматривающий ходатайство об установлении публичного сервитута: администрация Иркутского районного муниципального образования.

2. Цель установления публичного сервитута: размещение объекта электросетевого хозяйства: «КТПС 10/04 кВ № 1-2065 с ВЛ 0,4 кВ и линейным ответвлением от ВЛ 10 кВ Оёк-Мишонково А» ул. Сибирская», ходатайство Открытого акционерного общества «Иркутская электросетевая компания».

3. Публичный сервитут площадью 5501 кв.м., расположенный по адресу: Иркутская область, Иркутский район, Оекское МО.

4. Ознакомиться с поступившим ходатайством об установлении публичного сервитута и прилагаемым к нему описанием местоположения границ публичного сервитута, подать заявление об учете прав на земельные участки: 664007, г. Иркутск, ул. Декабрьских Событий, д. 119а, этаж 2, каб. 211, вторник, четверг с 08-00 до 17-00, перерыв с 12-00 до 12-48. Срок подачи заявлений об учете прав на земельные участки: 30 календарных дней со дня опубликования настоящего сообщения.

5. Настоящее сообщение подлежит опубликованию в газете «Ангарские огни», размещению в информационно-телекоммуникационной сети «Интернет» на официальном сайте Иркутского районного муниципального образования www.irkraion.ru.

6. Настоящее сообщение подлежит опубликованию в порядке установленном для официального опубликования правовых актов Оекского муниципального образования, в информационно-телекоммуникационной сети «Интернет» на официальном сайте Оекского муниципального образования, а также на информационных щитах в границах Оекского муниципального образования

7. Публичный сервитут необходим для размещения объекта электросетевого хозяйства: «КТПС 10/04 кВ № 1-2065 с ВЛ 0,4 кВ и линейным ответвлением от ВЛ 10 кВ Оёк-Мишонково А» ул. Сибирская».

Выбор места размещения линейного объекта обусловлен технологическими требованиями, экономической целесообразностью и минимально возможными пересечениями с земельными участками, находящимися в частной собственности.

8. Определение границ публичного сервитута выполнялось аналогично требованиям об определении размеров земельных участков для размещения воздушных линий электропередачи и опор линий связи, обслуживающих электрические сети согласно постановлению от 11.08.2003 № 486 «Об утверждении Правил определения размеров земельных участков для размещения воздушных линий электропередачи и опор линий связи, обслуживающих электрические сети».

9. Описание местоположения границ публичного сервитута: схема расположения границ публичного сервитута приложение к настоящему сообщению.

*Председатель Комитета С.Н. Чекашкин*

Приложение 1
к постановлению администрации
Иркутского районного
муниципального
образования
от «___»_____2021 г №_____

**СХЕМА РАСПОЛОЖЕНИЯ ГРАНИЦ ПУБЛИЧНОГО СЕРВИТУТА**

Условный номер земельного участка :ЗУ

Площадь испрашиваемого публичного сервитута расположенного на землях, государственная собственность на которые не разграничена, в границах населенных пунктов – 5501 кв.м

| Обозначение характерных точек границ | Координаты, м | | Обозначение характерных точек границ | Координаты, м | |
|---|---|---|---|---|---|
| | X | Y | | X | Y |
| 1 | 2 | 3 | 1 | 2 | 3 |
| н1 | 420547.50 | 3344952.47 | н26 | 419970.88 | 3345106.71 |
| н2 | 420547.82 | 3344956.96 | н27 | 419996.86 | 3345104.99 |
| н3 | 420546.21 | 3344957.08 | н28 | 420026.80 | 3345103.01 |
| н4 | 420486.17 | 3344961.43 | н29 | 420056.73 | 3345101.03 |
| н5 | 420456.16 | 3344963.61 | н30 | 420059.16 | 3345100.87 |
| н6 | 420426.23 | 3344965.78 | н31 | 420059.40 | 3345105.36 |
| н7 | 420396.22 | 3344967.95 | н32 | 419955.37 | 3345112.25 |
| н8 | 420366.20 | 3344970.13 | н33 | 419947.41 | 3345003.63 |
| н9 | 420336.18 | 3344972.31 | н34 | 419905.47 | 3345044.81 |
| н10 | 420306.16 | 3344974.48 | н35 | 419861.41 | 3345087.98 |
| н11 | 420276.24 | 3344976.65 | н36 | 419815.20 | 3345133.09 |
| н12 | 420261.28 | 3344977.74 | н37 | 419763.94 | 3345134.12 |
| н13 | 420231.36 | 3344979.91 | н38 | 419764.41 | 3345128.61 |
| н14 | 420201.34 | 3344982.09 | н39 | 419812.98 | 3345127.57 |
| н15 | 420171.32 | 3344984.26 | н40 | 419835.87 | 3345105.32 |
| н16 | 420141.30 | 3344986.44 | н41 | 419928.71 | 3345014.50 |
| н17 | 420111.28 | 3344988.62 | н42 | 419948.02 | 3344995.26 |
| н18 | 420081.36 | 3344990.79 | н43 | 419990.90 | 3344991.83 |
| н19 | 420051.34 | 3344992.96 | н44 | 420050.94 | 3344987.47 |
| н20 | 420021.32 | 3344995.14 | н45 | 420170.92 | 3344978.77 |
| н21 | 419991.30 | 3344997.32 | н46 | 420455.76 | 3344958.12 |
| н22 | 419951.68 | 3345000.51 | н47 | 420516.35 | 3344954.39 |
| н23 | 419953.64 | 3345027.17 | н48 | 420516.37 | 3344954.73 |
| н24 | 419958.54 | 3345094.50 | н1 | 420547.50 | 3344952.47 |
| н25 | 419959.50 | 3345107.46 | | | |

Система координат МСК-38, зона 3

| Площадь, кв.м. | Цель установления публичного сервитута |
|---|---|
| 5501 | «КТПС 10/0,4 кВ № 1-2065 с ВЛ 0,4 кВ и линейным ответвлением от ВЛ 10 кВ Оёк – Мишонково А» ул. Сибирская» |

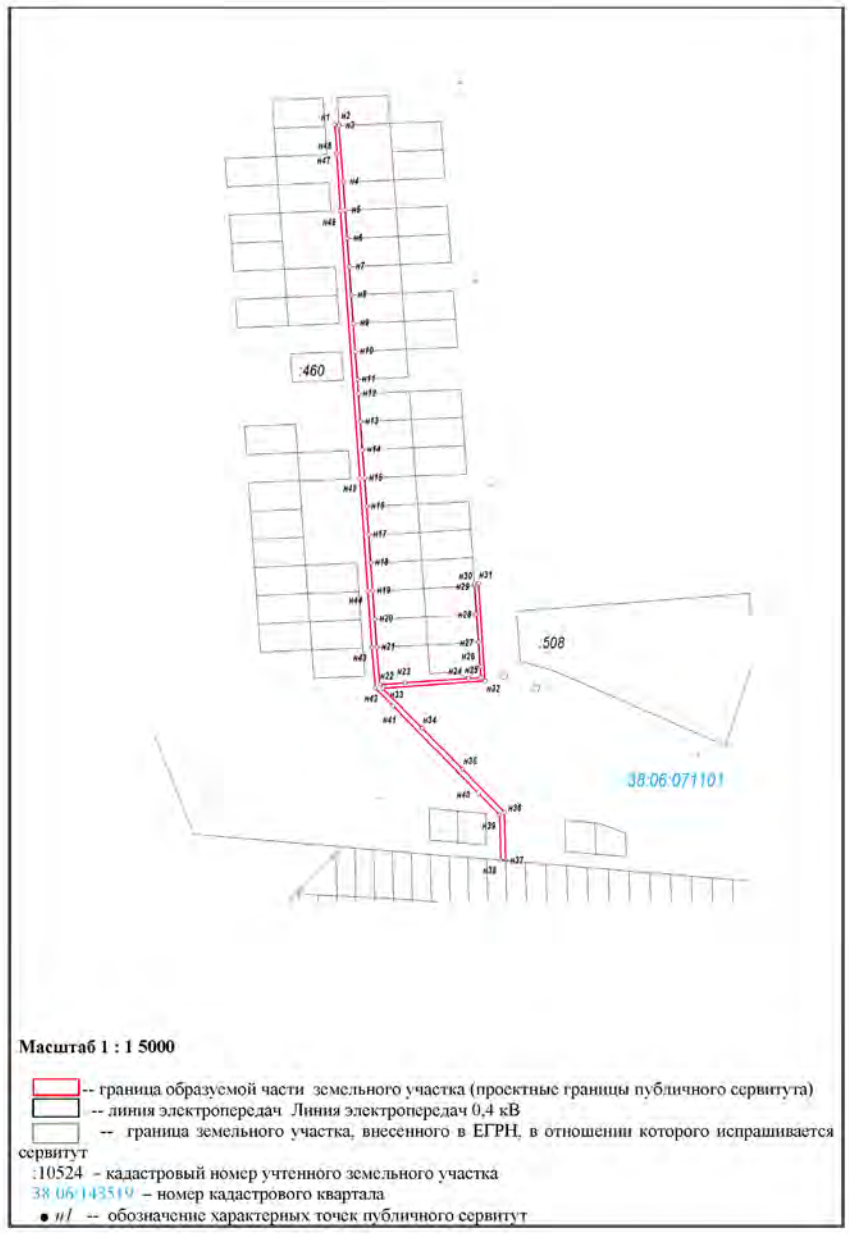


Заместитель Мэра района И.Б. Кузнецов

**Сообщение о возможном установлении публичного сервитута на земельном Участке согласно прилагаемой схеме.**

1. Орган рассматривающий ходатайство об установлении публичного сервитута: администрация Иркутского районного муниципального образования.

2. Цель установления публичного сервитута: для эксплуатации объекта электросетевого хозяйства с кадастровым номером 38:06:143704:2452 (Электроснабжение ДНП «Жемчужина»), ходатайство Открытого акционерного общества «Иркутская электросетевая компания».

3. Публичный сервитут площадью 460 кв.м., расположенный по адресу: по адресу Иркутская область, Иркутский район, в том числе на части земельного участка с кадастровым номером 38:06:143704:582 площадью 314 кв.м., на части земельного участка с кадастровым номером 38:06:143704:1001 площадью 2,11 кв.м., на части земельного участка с кадастровым номером 38:06:143704:1114 площадью 0,62 кв.м., на части земельного участка с кадастровым номером 38:06:143704:1116 площадью 0,60 кв.м., на части земельного участка с кадастровым номером 38:06:143704:1118 площадью 0,18 кв.м., на части земельного участка с кадастровым номером 38:06:143704:1120 площадью 0,37 кв.м., на части земельного участка с кадастровым номером 38:06:143704:1122 площадью 0,33 кв.м., на части земельного участка с кадастровым номером 38:06:143704:1124 площадью 0,44 кв.м., на части земельного участка с кадастровым номером 38:06:143704:1126 площадью 0,27 кв.м., на части земельного участка с кадастровым номером 38:06:143704:1128 площадью 1,22 кв.м., на части земельного участка с кадастровым номером 38:06:143704:1000 площадью 0,78 кв.м., на части земельного участка с кадастровым номером 38:06:000000:5790 площадью 13,30 кв.м., на части земельного участка с кадастровым номером 38:06:143704:1106 площадью 12,56 кв.м., на части земельного участка с кадастровым номером 38:06:143704:1293 площадью 3,80 кв.м., на части земельного участка с кадастровым номером 38:06:143704:1296 площадью 0,43 кв.м., на части земельного участка с кадастровым номером 38:06:143704:1297 площадью 0,01 кв.м., на части земельного участка с кадастровым номером 38:06:143704:1299 площадью 0,37 кв.м., на части земельного участка с кадастровым номером 38:06:143704:1301 площадью 0,44 кв.м., на части земельного участка с кадастровым номером 38:06:143704:1026 площадью 0,35 кв.м., на части земельного участка с кадастровым номером 38:06:143704:1027 площадью 0,25 кв.м., на части земельного участка с кадастровым номером 38:06:143704:1024 площадью 0,34 кв.м., на части земельного участка с кадастровым номером 38:06:143704:1274 площадью 0,42 кв.м., на части земельного участка с кадастровым номером 38:06:143704:1273 площадью 0,61 кв.м., на части земельного участка с кадастровым номером 38:06:143704:1005 площадью 1,37 кв.м., на части земельного участка с кадастровым номером 38:06:143704:1007 площадью 0,40 кв.м., на части земельного участка с кадастровым номером 38:06:143704:1008 площадью 0,18 кв.м., на части земельного участка с кадастровым номером 38:06:143704:1010 площадью 0,42 кв.м., на части земельного участка с кадастровым номером 38:06:143704:1012 площадью 0,27 кв.м., на части земельного участка с кадастровым номером 38:06:143704:1014 площадью 0,43 кв.м., на части земельного участка с кадастровым номером 38:06:143704:1016 площадью 0,54 кв.м., на части земельного участка с кадастровым номером 38:06:143704:1018 площадью 0,63 кв.м., на части земельного участка с кадастровым номером 38:06:143704:1020 площадью 0,28 кв.м., на части земельного участка с кадастровым номером 38:06:143704:1022 площадью 0,18 кв.м., на части земельного участка с кадастровым номером 38:06:143704:1149 площадью 1,00 кв.м., на части земельного участка с кадастровым номером 38:06:143704:1030 площадью 0,56 кв.м., на части земельного участка с кадастровым номером 38:06:143704:1154 площадью 0,02 кв.м., на части земельного участка с кадастровым номером 38:06:143704:1156 площадью 0,32 кв.м., на части земельного участка с кадастровым номером 38:06:143704:1157 площадью 1,00 кв.м., на части земельного участка с кадастровым номером 38:06:143704:1159 площадью 0,31 кв.м., на части земельного участка с кадастровым номером 38:06:143704:1161 площадью 0,68 кв.м., на части земельного участка с кадастровым номером 38:06:143704:1163 площадью 0,81 кв.м., на части земельного участка с кадастровым номером 38:06:143704:1165 площадью 1,33 кв.м., на части земельного участка с кадастровым номером 38:06:143704:1199 площадью 2,26 кв.м., на части земельного участка с кадастровым номером 38:06:143704:1087 площадью 1,65 кв.м., на части земельного участка с кадастровым номером 38:06:143704:1206 площадью 1,03 кв.м., на части земельного участка с кадастровым номером 38:06:143704:1207 площадью 0,07 кв.м., на части земельного участка с кадастровым номером 38:06:143704:1218 площадью 1,45 кв.м., на части земельного участка с кадастровым номером 38:06:143704:1219 площадью 0,91 кв.м., на части земельного участка с кадастровым номером 38:06:143704:1104 площадью 0,85 кв.м., на части земельного участка с кадастровым номером 38:06:143704:1105 площадью 3,19 кв.м., на части земельного участка с кадастровым номером 38:06:143704:1220 площадью 0,44 кв.м., на части земельного участка с кадастровым номером 38:06:143704:1221 площадью 0,53 кв.м., на части земельного участка с кадастровым номером 38:06:143704:1251 площадью 0,29 кв.м., на части земельного участка с кадастровым номером 38:06:143704:1253 площадью 0,59 кв.м., на части земельного участка с кадастровым номером 38:06:143704:1255 площадью 0,53 кв.м., на части земельного участка с кадастровым номером 38:06:143704:1257 площадью 0,46 кв.м., на части земельного участка с кадастровым номером 38:06:143704:1259 площадью 2,58 кв.м., на части земельного участка с кадастровым номером 38:06:143704:1235 площадью 1,19 кв.м., на части земельного участка с кадастровым номером 38:06:143704:1281 площадью 1,00 кв.м., на части земельного участка с кадастровым номером 38:06:143704:1195 площадью 0,37 кв.м., на части земельного участка с кадастровым номером 38:06:143704:999 площадью 0,03 кв.м., на части земельного участка с кадастровым номером 38:06:143704:1050 площадью 1,00 кв.м., на части земельного участка с кадастровым номером 38:06:143704:1130 площадью 74,60 кв.м., в границах согласно приложению 1.

4. Ознакомиться с поступившим ходатайством об установлении публичного сервитута и прилагаемым к нему описанием местоположения границ публичного сервитута, подать заявление об учете прав на земельные участки: 664007, г. Иркутск, ул. Декабрьских Событий, д. 119а, этаж 2, каб. 211, вторник, четверг с 08-00 до 17-00, перерыв с 12-00 до 12-48. Срок подачи заявлений об учете прав на земельные участки: 30 календарных дней со дня опубликования настоящего сообщения.

5. Настоящее сообщение подлежит опубликованию в газете «Ангарские огни», размещению в информационно-телекоммуникационной сети «Интернет» на официальном сайте Иркутского районного муниципального образования www.irkraion.ru

6. Публичный сервитут необходим для эксплуатации объекта электросетевого хозяйства с кадастровым номером 38:06:143704:2452 (Электроснабжение ДНП «Жемчужина»).

Выбор места размещения линейного объекта обусловлен технологическими требованиями, экономической целесообразностью и минимально возможными пересечениями с земельными участками, находящимися в частной собственности.

7. Определение границ публичного сервитута выполнялось аналогично требованиям об определении размеров земельных участков для размещения воздушных линий электропередачи и опор линий связи, обслуживающих электрические сети согласно постановлению от 11.08.2003 № 486 «Об утверждении Правил определения размеров земельных участков для размещения воздушных линий электропередачи и опор линий связи, обслуживающих электрические сети» , постановлению Правительства РФ от 24.02.2009 № 160 «О порядке установления охранных зон объектов электросетевого хозяйства и особых условий использования земельных участков, расположенных в границах таких зон».

8. Описание местоположения границ публичного сервитута: схема расположения границ публичного сервитута приложение к настоящему сообщению.

*Председатель Комитета С.Н. Чекашкин*

**Приложение 1**
**к постановлению администрации**
**Иркутского районного**
**муниципального образования**
**от «___»_____2021 г №_____**

**СХЕМА РАСПОЛОЖЕНИЯ ГРАНИЦ ПУБЛИЧНОГО СЕРВИТУТА**

Публичный сервитут в отношении земель и (или) земельного(ых) участка(ов) в целях: для эксплуатации объекта электросетевого хозяйства с кадастровым номером 38:06:143704:2452 (Электроснабжение ДНП «Жемчужина»)

Адрес: Иркутская область, Иркутский район

Испрашиваемый срок публичного сервитута: 49 лет

| | |
|---|---|
| Общая площадь испрашиваемого публичного сервитута, кв.м., в том числе: | 460 |
| Площадь испрашиваемого публичного сервитута в отношении земельного участка 38:06:143704:582, кв.м. | 314 |
| Площадь испрашиваемого публичного сервитута в отношении земельного участка 38:06:143704:1001, кв.м. | 2,11 |
| Площадь испрашиваемого публичного сервитута в отношении земельного участка 38:06:143704:1114, кв.м. | 0,62 |
| Площадь испрашиваемого публичного сервитута в отношении земельного участка 38:06:143704:1116, кв.м. | 0,60 |
| Площадь испрашиваемого публичного сервитута в отношении земельного участка 38:06:143704:1118, кв.м. | 0,18 |
| Площадь испрашиваемого публичного сервитута в отношении земельного участка 38:06:143704:1120, кв.м. | 0,37 |
| Площадь испрашиваемого публичного сервитута в отношении земельного участка 38:06:143704:1122, кв.м. | 0,33 |
| Площадь испрашиваемого публичного сервитута в отношении земельного участка 38:06:143704:1124, кв.м. | 0,44 |
| Площадь испрашиваемого публичного сервитута в отношении земельного участка 38:06:143704:1126, кв.м. | 0,27 |
| Площадь испрашиваемого публичного сервитута в отношении земельного участка 38:06:143704:1128, кв.м. | 1,22 |
| Площадь испрашиваемого публичного сервитута в отношении земельного участка 38:06:143704:1000, кв.м. | 0,78 |
| Площадь испрашиваемого публичного сервитута в отношении земельного участка 38:06:000000:5790, кв.м. | 13,30 |
| Площадь испрашиваемого публичного сервитута в отношении земельного участка 38:06:143704:1106, кв.м. | 12,56 |
| Площадь испрашиваемого публичного сервитута в отношении земельного участка 38:06:143704:1293, кв.м. | 3,80 |
| Площадь испрашиваемого публичного сервитута в отношении земельного участка 38:06:143704:1296, кв.м. | 0,43 |
| Площадь испрашиваемого публичного сервитута в отношении земельного участка 38:06:143704:1297, кв.м. | 0,01 |
| Площадь испрашиваемого публичного сервитута в отношении земельного участка 38:06:143704:1299, кв.м. | 0,37 |
| Площадь испрашиваемого публичного сервитута в отношении земельного участка 38:06:143704:1301, кв.м. | 0,44 |
| Площадь испрашиваемого публичного сервитута в отношении земельного участка 38:06:143704:1026, кв.м. | 0,35 |
| Площадь испрашиваемого публичного сервитута в отношении земельного участка 38:06:143704:1027, кв.м. | 0,25 |
| Площадь испрашиваемого публичного сервитута в отношении земельного участка 38:06:143704:1024, кв.м. | 0,34 |
| Площадь испрашиваемого публичного сервитута в отношении земельного участка 38:06:143704:1274, кв.м. | 0,42 |
| Площадь испрашиваемого публичного сервитута в отношении земельного участка 38:06:143704:1273, кв.м. | 0,61 |
| Площадь испрашиваемого публичного сервитута в отношении земельного участка 38:06:143704:1005, кв.м. | 1,37 |
| Площадь испрашиваемого публичного сервитута в отношении земельного участка 38:06:143704:1007, кв.м. | 0,40 |
| Площадь испрашиваемого публичного сервитута в отношении земельного участка 38:06:143704:1008, кв.м. | 0,18 |
| Площадь испрашиваемого публичного сервитута в отношении земельного участка 38:06:143704:1010, кв.м. | 0,42 |
| Площадь испрашиваемого публичного сервитута в отношении земельного участка 38:06:143704:1012, кв.м. | 0,27 |
| Площадь испрашиваемого публичного сервитута в отношении земельного участка 38:06:143704:1014, кв.м. | 0,43 |
| Площадь испрашиваемого публичного сервитута в отношении земельного участка 38:06:143704:1016, кв.м. | 0,54 |
| Площадь испрашиваемого публичного сервитута в отношении земельного участка 38:06:143704:1018, кв.м. | 0,63 |
| Площадь испрашиваемого публичного сервитута в отношении земельного участка 38:06:143704:1020, кв.м. | 0,28 |
| Площадь испрашиваемого публичного сервитута в отношении земельного участка 38:06:143704:1022, кв.м. | 0,18 |
| Площадь испрашиваемого публичного сервитута в отношении земельного участка 38:06:143704:1149, кв.м. | 1,00 |
| Площадь испрашиваемого публичного сервитута в отношении земельного участка 38:06:143704:1030, кв.м. | 0,56 |
| Площадь испрашиваемого публичного сервитута в отношении земельного участка 38:06:143704:1154, кв.м. | 0,02 |
| Площадь испрашиваемого публичного сервитута в отношении земельного участка 38:06:143704:1156, кв.м. | 0,32 |
| Площадь испрашиваемого публичного сервитута в отношении земельного участка 38:06:143704:1157, кв.м. | 1,00 |
| Площадь испрашиваемого публичного сервитута в отношении земельного участка 38:06:143704:1159, кв.м. | 0,31 |
| Площадь испрашиваемого публичного сервитута в отношении земельного участка 38:06:143704:1161, кв.м. | 0,68 |
| Площадь испрашиваемого публичного сервитута в отношении земельного участка 38:06:143704:1163, кв.м. | 0,81 |
| Площадь испрашиваемого публичного сервитута в отношении земельного участка 38:06:143704:1165, кв.м. | 1,33 |
| Площадь испрашиваемого публичного сервитута в отношении земельного участка 38:06:143704:1199, кв.м. | 2,26 |
| Площадь испрашиваемого публичного сервитута в отношении земельного участка 38:06:143704:1087, кв.м. | 1,65 |
| Площадь испрашиваемого публичного сервитута в отношении земельного участка 38:06:143704:1206, кв.м. | 1,03 |
| Площадь испрашиваемого публичного сервитута в отношении земельного участка 38:06:143704:1207, кв.м. | 0,07 |
| Площадь испрашиваемого публичного сервитута в отношении земельного участка 38:06:143704:1218, кв.м. | 1,45 |
| Площадь испрашиваемого публичного сервитута в отношении земельного участка 38:06:143704:1219, кв.м. | 0,91 |
| Площадь испрашиваемого публичного сервитута в отношении земельного участка 38:06:143704:1104, кв.м. | 0,85 |
| Площадь испрашиваемого публичного сервитута в отношении земельного участка 38:06:143704:1105, кв.м. | 3,19 |
| Площадь испрашиваемого публичного сервитута в отношении земельного участка 38:06:143704:1220, кв.м. | 0,44 |
| Площадь испрашиваемого публичного сервитута в отношении земельного участка 38:06:143704:1221, кв.м. | 0,53 |
| Площадь испрашиваемого публичного сервитута в отношении земельного участка 38:06:143704:1251, кв.м. | 0,29 |
| Площадь испрашиваемого публичного сервитута в отношении земельного участка 38:06:143704:1253, кв.м. | 0,59 |
| Площадь испрашиваемого публичного сервитута в отношении земельного участка 38:06:143704:1255, кв.м. | 0,53 |
| Площадь испрашиваемого публичного сервитута в отношении земельного участка 38:06:143704:1257, кв.м. | 0,46 |
| Площадь испрашиваемого публичного сервитута в отношении земельного участка 38:06:143704:1259, кв.м. | 2,58 |
| Площадь испрашиваемого публичного сервитута в отношении земельного участка 38:06:143704:1235, кв.м. | 1,19 |
| Площадь испрашиваемого публичного сервитута в отношении земельного участка 38:06:143704:1281, кв.м. | 1,00 |
| Площадь испрашиваемого публичного сервитута в отношении земельного участка 38:06:143704:1195, кв.м. | 0,37 |
| Площадь испрашиваемого публичного сервитута в отношении земельного участка 38:06:143704:999, кв.м. | 0,03 |
| Площадь испрашиваемого публичного сервитута в отношении земельного участка 38:06:143704:1050, кв.м. | 1,00 |
| Площадь испрашиваемого публичного сервитута в отношении земельного участка 38:06:143704:1130, кв.м. | 74,60 |

| Площадь испрашиваемого публичного сервитута 460 м$^2$ | | |
|---|---|---|
| **Обозначение характерныхточек границ** | Координаты, м | |
| | **X** | **Y** |
| Контур 1 | | |
| **1** | **2** | **3** |
| 1 | 369 099,53 | 3 349 935,53 |
| 2 | 369 099,15 | 3 349 936,46 |
| 3 | 369 103,01 | 3 349 938,04 |
| 4 | 369 103,40 | 3 349 937,11 |
| 1 | 369 099,53 | 3 349 935,53 |
| Контур 2 | | |
| **1** | **2** | **3** |
| 5 | 369 067,67 | 3 349 922,27 |
| 6 | 369 067,29 | 3 349 923,19 |
| 7 | 369 068,21 | 3 349 923,58 |
| 8 | 369 068,59 | 3 349 922,65 |
| 5 | 369 067,67 | 3 349 922,27 |
| Контур 3 | | |
| **1** | **2** | **3** |
| 9 | 369 034,61 | 3 349 908,63 |
| 10 | 369 034,23 | 3 349 909,56 |
| 11 | 369 035,16 | 3 349 909,94 |
| 12 | 369 035,54 | 3 349 909,01 |
| 9 | 369 034,61 | 3 349 908,63 |
| Контур 4 | | |
| **1** | **2** | **3** |
| 13 | 369 001,11 | 3 349 894,84 |
| 14 | 369 000,73 | 3 349 895,77 |
| 15 | 369 001,65 | 3 349 896,15 |
| 16 | 369 002,03 | 3 349 895,22 |
| 13 | 369 001,11 | 3 349 894,84 |
| Контур 5 | | |
| **1** | **2** | **3** |
| 17 | 368 968,09 | 3 349 881,38 |
| 18 | 368 967,71 | 3 349 882,31 |

| | | |
|---|---|---|
| 19 | 368 968,63 | 3 349 882,69 |
| 20 | 368 969,01 | 3 349 881,76 |
| 17 | 368 968,09 | 3 349 881,38 |
| Контур 6 | | |
| **1** | **2** | **3** |
| 21 | 368 936,14 | 3 349 868,22 |
| 22 | 368 935,77 | 3 349 869,14 |
| 23 | 368 936,69 | 3 349 869,52 |
| 24 | 368 937,07 | 3 349 868,59 |
| 21 | 368 936,14 | 3 349 868,22 |
| Контур 7 | | |
| **1** | **2** | **3** |
| 25 | 368 901,89 | 3 349 854,21 |
| 26 | 368 901,52 | 3 349 855,14 |
| 27 | 368 902,45 | 3 349 855,51 |
| 28 | 368 902,82 | 3 349 854,58 |
| 25 | 368 901,89 | 3 349 854,21 |
| Контур 8 | | |
| **1** | **2** | **3** |
| 29 | 368 871,93 | 3 349 843,41 |
| 30 | 368 872,27 | 3 349 842,48 |
| 31 | 368 868,45 | 3 349 840,91 |
| 32 | 368 868,08 | 3 349 841,84 |
| 29 | 368 871,93 | 3 349 843,41 |
| Контур 9 | | |
| **1** | **2** | **3** |
| 33 | 369 035,07 | 3 350 009,55 |
| 34 | 369 034,66 | 3 350 010,52 |
| 35 | 369 038,82 | 3 350 012,19 |
| 36 | 369 039,20 | 3 350 011,26 |
| 33 | 369 035,07 | 3 350 009,55 |
| Контур 10 | | |
| **1** | **2** | **3** |
| 37 | 369 014,19 | 3 350 000,99 |
| 38 | 369 013,80 | 3 350 001,91 |
| 39 | 369 014,72 | 3 350 002,31 |
| 40 | 369 015,11 | 3 350 001,39 |
| 37 | 369 014,19 | 3 350 000,99 |
| Контур 11 | | |
| **1** | **2** | **3** |
| 41 | 368 969,56 | 3 349 982,03 |
| 42 | 368 969,17 | 3 349 982,95 |
| 43 | 368 970,09 | 3 349 983,34 |
| 44 | 368 970,48 | 3 349 982,42 |
| 41 | 368 969,56 | 3 349 982,03 |
| Контур 12 | | |
| **1** | **2** | **3** |
| 45 | 368 945,01 | 3 349 971,74 |
| 46 | 368 944,62 | 3 349 972,67 |
| 47 | 368 945,54 | 3 349 973,05 |
| 48 | 368 945,93 | 3 349 972,13 |
| 45 | 368 945,01 | 3 349 971,74 |
| Контур 13 | | |
| **1** | **2** | **3** |
| 49 | 368 922,74 | 3 349 962,38 |
| 50 | 368 922,36 | 3 349 963,30 |
| 51 | 368 923,29 | 3 349 963,69 |
| 52 | 368 923,67 | 3 349 962,76 |
| 49 | 368 922,74 | 3 349 962,38 |
| Контур 14 | | |
| **1** | **2** | **3** |
| 53 | 368 899,11 | 3 349 952,60 |
| 54 | 368 898,71 | 3 349 953,52 |
| 55 | 368 899,63 | 3 349 953,91 |
| 56 | 368 900,03 | 3 349 952,99 |
| 53 | 368 899,11 | 3 349 952,60 |
| Контур 15 | | |
| **1** | **2** | **3** |
| 57 | 368 876,32 | 3 349 942,88 |
| 58 | 368 875,93 | 3 349 943,80 |
| 59 | 368 876,85 | 3 349 944,18 |
| 60 | 368 877,24 | 3 349 943,26 |
| 57 | 368 876,32 | 3 349 942,88 |
| Контур 16 | | |
| **1** | **2** | **3** |
| 61 | 368 853,25 | 3 349 933,11 |
| 62 | 368 852,87 | 3 349 934,03 |
| 63 | 368 853,80 | 3 349 934,41 |
| 64 | 368 854,18 | 3 349 933,48 |
| 61 | 368 853,25 | 3 349 933,11 |
| Контур 17 | | |
| **1** | **2** | **3** |
| 65 | 368 833,05 | 3 349 925,14 |
| 66 | 368 832,84 | 3 349 926,12 |
| 67 | 368 836,83 | 3 349 927,01 |
| 68 | 368 837,06 | 3 349 926,03 |
| 65 | 368 833,05 | 3 349 925,14 |
| Контур 18 | | |
| **1** | **2** | **3** |
| 69 | 368 815,90 | 3 349 917,79 |
| 70 | 368 815,54 | 3 349 918,71 |
| 71 | 368 819,46 | 3 349 920,08 |
| 72 | 368 819,80 | 3 349 919,14 |
| 69 | 368 815,90 | 3 349 917,79 |
| Контур 19 | | |
| **1** | **2** | **3** |
| 73 | 368 800,45 | 3 349 911,24 |
| 74 | 368 800,06 | 3 349 912,16 |
| 75 | 368 800,97 | 3 349 912,55 |
| 76 | 368 801,37 | 3 349 911,63 |
| 73 | 368 800,45 | 3 349 911,24 |
| Контур 20 | | |
| **1** | **2** | **3** |
| 77 | 368 778,07 | 3 349 901,65 |
| 78 | 368 777,69 | 3 349 902,57 |
| 79 | 368 778,62 | 3 349 902,95 |
| 80 | 368 778,99 | 3 349 902,03 |
| 77 | 368 778,07 | 3 349 901,65 |
| Контур 21 | | |
| **1** | **2** | **3** |
| 81 | 368 754,74 | 3 349 892,12 |
| 82 | 368 754,35 | 3 349 893,04 |
| 83 | 368 755,27 | 3 349 893,44 |
| 84 | 368 755,66 | 3 349 892,52 |
| 81 | 368 754,74 | 3 349 892,12 |
| Контур 22 | | |
| **1** | **2** | **3** |
| 85 | 368 731,60 | 3 349 882,28 |
| 86 | 368 731,22 | 3 349 883,20 |
| 87 | 368 732,14 | 3 349 883,58 |
| 88 | 368 732,52 | 3 349 882,66 |
| 85 | 368 731,60 | 3 349 882,28 |
| Контур 23 | | |
| **1** | **2** | **3** |
| 89 | 368 708,71 | 3 349 872,87 |
| 90 | 368 708,33 | 3 349 873,80 |
| 91 | 368 709,26 | 3 349 874,18 |
| 92 | 368 709,64 | 3 349 873,25 |
| 89 | 368 708,71 | 3 349 872,87 |
| Контур 24 | | |
| **1** | **2** | **3** |
| 93 | 368 685,44 | 3 349 863,24 |
| 94 | 368 685,05 | 3 349 864,16 |
| 95 | 368 685,98 | 3 349 864,55 |
| 96 | 368 686,36 | 3 349 863,62 |
| 93 | 368 685,44 | 3 349 863,24 |
| Контур 25 | | |
| **1** | **2** | **3** |
| 97 | 368 662,23 | 3 349 853,62 |
| 98 | 368 661,83 | 3 349 854,54 |
| 99 | 368 662,75 | 3 349 854,93 |
| 100 | 368 663,15 | 3 349 854,02 |
| 97 | 368 662,23 | 3 349 853,62 |
| Контур 26 | | |
| **1** | **2** | **3** |
| 101 | 368 639,47 | 3 349 843,71 |
| 102 | 368 639,08 | 3 349 844,63 |
| 103 | 368 640,00 | 3 349 845,02 |
| 104 | 368 640,39 | 3 349 844,10 |
| 101 | 368 639,47 | 3 349 843,71 |
| Контур 27 | | |
| **1** | **2** | **3** |
| 105 | 368 616,22 | 3 349 833,84 |
| 106 | 368 615,83 | 3 349 834,76 |
| 107 | 368 616,74 | 3 349 835,16 |
| 108 | 368 617,14 | 3 349 834,24 |
| 105 | 368 616,22 | 3 349 833,84 |
| Контур 28 | | |
| **1** | **2** | **3** |
| 109 | 368 564,01 | 3 349 812,19 |
| 110 | 368 563,65 | 3 349 813,12 |
| 111 | 368 564,58 | 3 349 813,48 |

| | | |
|---|---|---|
| 112 | 368 564,94 | 3 349 812,55 |
| 109 | 368 564,01 | 3 349 812,19 |
| Контур 29 | | |
| **1** | **2** | **3** |
| 113 | 368 539,58 | 3 349 802,75 |
| 114 | 368 539,17 | 3 349 803,66 |
| 115 | 368 540,08 | 3 349 804,08 |
| 116 | 368 540,49 | 3 349 803,17 |
| 113 | 368 539,58 | 3 349 802,75 |
| Контур 30 | | |
| **1** | **2** | **3** |
| 117 | 368 517,50 | 3 349 792,67 |
| 118 | 368 517,12 | 3 349 793,60 |
| 119 | 368 518,05 | 3 349 793,98 |
| 120 | 368 518,43 | 3 349 793,05 |
| 117 | 368 517,50 | 3 349 792,67 |
| Контур 31 | | |
| **1** | **2** | **3** |
| 121 | 368 494,61 | 3 349 783,27 |
| 122 | 368 494,24 | 3 349 784,20 |
| 123 | 368 495,16 | 3 349 784,57 |
| 124 | 368 495,53 | 3 349 783,64 |
| 121 | 368 494,61 | 3 349 783,27 |
| Контур 32 | | |
| **1** | **2** | **3** |
| 125 | 368 471,74 | 3 349 774,12 |
| 126 | 368 471,33 | 3 349 775,04 |
| 127 | 368 472,25 | 3 349 775,44 |
| 128 | 368 472,65 | 3 349 774,53 |
| 125 | 368 471,74 | 3 349 774,12 |
| Контур 33 | | |
| **1** | **2** | **3** |
| 129 | 368 448,99 | 3 349 764,04 |
| 130 | 368 448,61 | 3 349 764,96 |
| 131 | 368 449,53 | 3 349 765,34 |
| 132 | 368 449,92 | 3 349 764,42 |
| 129 | 368 448,99 | 3 349 764,04 |
| Контур 34 | | |
| **1** | **2** | **3** |
| 133 | 369 004,47 | 3 350 084,65 |
| 134 | 369 004,47 | 3 350 085,65 |
| 135 | 369 008,19 | 3 350 085,64 |
| 136 | 369 008,18 | 3 350 084,64 |
| 133 | 369 004,47 | 3 350 084,65 |
| Контур 35 | | |
| **1** | **2** | **3** |
| 137 | 368 976,20 | 3 350 072,83 |
| 138 | 368 975,81 | 3 350 073,75 |
| 139 | 368 976,73 | 3 350 074,14 |
| 140 | 368 977,12 | 3 350 073,22 |
| 137 | 368 976,20 | 3 350 072,83 |
| Контур 36 | | |
| **1** | **2** | **3** |
| 141 | 368 942,01 | 3 350 058,41 |
| 142 | 368 941,62 | 3 350 059,33 |
| 143 | 368 942,54 | 3 350 059,72 |
| 144 | 368 942,93 | 3 350 058,80 |
| 141 | 368 942,01 | 3 350 058,41 |
| Контур 37 | | |
| **1** | **2** | **3** |
| 145 | 368 913,90 | 3 350 046,49 |
| 146 | 368 913,52 | 3 350 047,42 |
| 147 | 368 914,44 | 3 350 047,80 |
| 148 | 368 914,82 | 3 350 046,87 |
| 145 | 368 913,90 | 3 350 046,49 |
| Контур 38 | | |
| **1** | **2** | **3** |
| 149 | 368 884,06 | 3 350 034,27 |
| 150 | 368 883,67 | 3 350 035,19 |
| 151 | 368 884,59 | 3 350 035,58 |
| 152 | 368 884,98 | 3 350 034,66 |
| 149 | 368 884,06 | 3 350 034,27 |
| Контур 39 | | |
| **1** | **2** | **3** |
| 153 | 368 853,97 | 3 350 021,52 |
| 154 | 368 853,58 | 3 350 022,45 |
| 155 | 368 854,50 | 3 350 022,84 |
| 156 | 368 854,89 | 3 350 021,91 |
| 153 | 368 853,97 | 3 350 021,52 |
| Контур 40 | | |
| **1** | **2** | **3** |
| 157 | 368 822,78 | 3 350 008,32 |
| 158 | 368 822,34 | 3 350 009,21 |
| 159 | 368 823,23 | 3 350 009,66 |
| 160 | 368 823,68 | 3 350 008,76 |
| 157 | 368 822,78 | 3 350 008,32 |
| Контур 41 | | |
| **1** | **2** | **3** |
| 161 | 368 794,41 | 3 349 994,26 |
| 162 | 368 794,29 | 3 349 995,26 |
| 163 | 368 795,29 | 3 349 995,38 |
| 164 | 368 795,41 | 3 349 994,38 |
| 161 | 368 794,41 | 3 349 994,26 |
| Контур 42 | | |
| **1** | **2** | **3** |
| 165 | 368 782,10 | 3 349 991,70 |
| 166 | 368 781,64 | 3 349 992,67 |
| 167 | 368 785,59 | 3 349 994,32 |
| 168 | 368 785,99 | 3 349 993,40 |
| 165 | 368 782,10 | 3 349 991,70 |
| Контур 43 | | |
| **1** | **2** | **3** |
| 169 | 368 764,77 | 3 349 984,23 |
| 170 | 368 764,39 | 3 349 985,16 |
| 171 | 368 765,31 | 3 349 985,54 |
| 172 | 368 765,69 | 3 349 984,61 |
| 169 | 368 764,77 | 3 349 984,23 |
| Контур 44 | | |
| **1** | **2** | **3** |
| 173 | 368 741,27 | 3 349 974,51 |
| 174 | 368 740,90 | 3 349 975,44 |
| 175 | 368 741,83 | 3 349 975,81 |
| 176 | 368 742,20 | 3 349 974,89 |
| 173 | 368 741,27 | 3 349 974,51 |
| Контур 45 | | |
| **1** | **2** | **3** |
| 177 | 368 718,38 | 3 349 965,24 |
| 178 | 368 717,98 | 3 349 966,15 |
| 179 | 368 718,89 | 3 349 966,55 |
| 180 | 368 719,29 | 3 349 965,64 |
| 177 | 368 718,38 | 3 349 965,24 |
| Контур 46 | | |
| **1** | **2** | **3** |
| 181 | 368 695,28 | 3 349 955,16 |
| 182 | 368 694,89 | 3 349 956,08 |
| 183 | 368 695,81 | 3 349 956,46 |
| 184 | 368 696,20 | 3 349 955,54 |
| 181 | 368 695,28 | 3 349 955,16 |
| Контур 47 | | |
| **1** | **2** | **3** |
| 185 | 368 649,26 | 3 349 936,06 |
| 186 | 368 648,88 | 3 349 936,98 |
| 187 | 368 649,80 | 3 349 937,37 |
| 188 | 368 650,18 | 3 349 936,44 |
| 185 | 368 649,26 | 3 349 936,06 |
| Контур 48 | | |
| **1** | **2** | **3** |
| 189 | 368 626,80 | 3 349 926,72 |
| 190 | 368 626,43 | 3 349 927,64 |
| 191 | 368 627,35 | 3 349 928,02 |
| 192 | 368 627,73 | 3 349 927,10 |
| 189 | 368 626,80 | 3 349 926,72 |
| Контур 49 | | |
| **1** | **2** | **3** |
| 193 | 368 603,39 | 3 349 917,13 |
| 194 | 368 603,00 | 3 349 918,05 |
| 195 | 368 603,93 | 3 349 918,44 |
| 196 | 368 604,31 | 3 349 917,52 |
| 193 | 368 603,39 | 3 349 917,13 |
| Контур 50 | | |
| **1** | **2** | **3** |
| 197 | 368 580,06 | 3 349 907,30 |
| 198 | 368 579,67 | 3 349 908,22 |
| 199 | 368 580,59 | 3 349 908,60 |
| 200 | 368 580,98 | 3 349 907,68 |
| 197 | 368 580,06 | 3 349 907,30 |
| Контур 51 | | |
| **1** | **2** | **3** |
| 201 | 368 556,88 | 3 349 897,48 |
| 202 | 368 556,49 | 3 349 898,40 |
| 203 | 368 557,42 | 3 349 898,79 |
| 204 | 368 557,80 | 3 349 897,87 |

| | | |
|---|---|---|
| 201 | 368 556,88 | 3 349 897,48 |
| Контур 52 | | |
| **1** | **2** | **3** |
| 205 | 368 527,79 | 3 349 885,20 |
| 206 | 368 527,41 | 3 349 886,13 |
| 207 | 368 528,33 | 3 349 886,51 |
| 208 | 368 528,72 | 3 349 885,59 |
| 205 | 368 527,79 | 3 349 885,20 |
| Контур 53 | | |
| **1** | **2** | **3** |
| 209 | 368 504,90 | 3 349 875,63 |
| 210 | 368 504,51 | 3 349 876,55 |
| 211 | 368 505,44 | 3 349 876,94 |
| 212 | 368 505,82 | 3 349 876,02 |
| 209 | 368 504,90 | 3 349 875,63 |
| Контур 54 | | |
| **1** | **2** | **3** |
| 213 | 368 481,41 | 3 349 865,73 |
| 214 | 368 481,03 | 3 349 866,65 |
| 215 | 368 481,95 | 3 349 867,04 |
| 216 | 368 482,33 | 3 349 866,11 |
| 213 | 368 481,41 | 3 349 865,73 |
| Контур 55 | | |
| **1** | **2** | **3** |
| 217 | 368 458,57 | 3 349 856,22 |
| 218 | 368 458,19 | 3 349 857,14 |
| 219 | 368 459,12 | 3 349 857,52 |
| 220 | 368 459,50 | 3 349 856,60 |
| 217 | 368 458,57 | 3 349 856,22 |
| Контур 56 | | |
| **1** | **2** | **3** |
| 221 | 368 959,51 | 3 350 160,07 |
| 222 | 368 959,13 | 3 350 161,00 |
| 223 | 368 960,06 | 3 350 161,38 |
| 224 | 368 960,44 | 3 350 160,45 |
| 221 | 368 959,51 | 3 350 160,07 |
| Контур 57 | | |
| **1** | **2** | **3** |
| 225 | 368 940,17 | 3 350 152,19 |
| 226 | 368 939,78 | 3 350 153,12 |
| 227 | 368 940,70 | 3 350 153,50 |
| 228 | 368 941,09 | 3 350 152,58 |
| 225 | 368 940,17 | 3 350 152,19 |
| Контур 58 | | |
| **1** | **2** | **3** |
| 229 | 368 902,21 | 3 350 136,27 |
| 230 | 368 901,83 | 3 350 137,19 |
| 231 | 368 902,75 | 3 350 137,58 |
| 232 | 368 903,14 | 3 350 136,66 |
| 229 | 368 902,21 | 3 350 136,27 |
| Контур 59 | | |
| **1** | **2** | **3** |
| 233 | 368 866,38 | 3 350 121,32 |
| 234 | 368 865,99 | 3 350 122,25 |
| 235 | 368 866,92 | 3 350 122,63 |
| 236 | 368 867,30 | 3 350 121,70 |
| 233 | 368 866,38 | 3 350 121,32 |
| Контур 60 | | |
| **1** | **2** | **3** |
| 237 | 368 829,34 | 3 350 106,05 |
| 238 | 368 828,95 | 3 350 106,97 |
| 239 | 368 829,86 | 3 350 107,36 |
| 240 | 368 830,26 | 3 350 106,45 |
| 237 | 368 829,34 | 3 350 106,05 |
| Контур 61 | | |
| **1** | **2** | **3** |
| 241 | 368 792,47 | 3 350 090,31 |
| 242 | 368 792,08 | 3 350 091,23 |
| 243 | 368 793,00 | 3 350 091,62 |
| 244 | 368 793,39 | 3 350 090,70 |
| 241 | 368 792,47 | 3 350 090,31 |
| Контур 62 | | |
| **1** | **2** | **3** |
| 245 | 368 756,66 | 3 350 071,54 |
| 246 | 368 754,87 | 3 350 075,17 |
| 247 | 368 755,76 | 3 350 075,62 |
| 248 | 368 757,56 | 3 350 071,97 |
| 245 | 368 756,66 | 3 350 071,54 |
| Контур 63 | | |
| **1** | **2** | **3** |
| 249 | 368 720,98 | 3 350 060,20 |
| 250 | 368 720,60 | 3 350 061,13 |
| 251 | 368 721,53 | 3 350 061,51 |
| 252 | 368 721,91 | 3 350 060,58 |
| 249 | 368 720,98 | 3 350 060,20 |
| Контур 64 | | |
| **1** | **2** | **3** |
| 253 | 368 684,24 | 3 350 045,08 |
| 254 | 368 683,86 | 3 350 046,00 |
| 255 | 368 684,78 | 3 350 046,39 |
| 256 | 368 685,17 | 3 350 045,46 |
| 253 | 368 684,24 | 3 350 045,08 |
| Контур 65 | | |
| **1** | **2** | **3** |
| 257 | 368 647,68 | 3 350 029,85 |
| 258 | 368 647,29 | 3 350 030,77 |
| 259 | 368 648,21 | 3 350 031,16 |
| 260 | 368 648,60 | 3 350 030,24 |
| 257 | 368 647,68 | 3 350 029,85 |
| Контур 66 | | |
| **1** | **2** | **3** |
| 261 | 368 610,61 | 3 350 014,09 |
| 262 | 368 610,22 | 3 350 015,01 |
| 263 | 368 611,14 | 3 350 015,40 |
| 264 | 368 611,53 | 3 350 014,48 |
| 261 | 368 610,61 | 3 350 014,09 |
| Контур 67 | | |
| **1** | **2** | **3** |
| 265 | 368 573,85 | 3 349 998,64 |
| 266 | 368 573,46 | 3 349 999,56 |
| 267 | 368 574,38 | 3 349 999,95 |
| 268 | 368 574,77 | 3 349 999,03 |
| 265 | 368 573,85 | 3 349 998,64 |
| Контур 68 | | |
| **1** | **2** | **3** |
| 269 | 368 537,30 | 3 349 983,24 |
| 270 | 368 536,91 | 3 349 984,16 |
| 271 | 368 537,83 | 3 349 984,55 |
| 272 | 368 538,22 | 3 349 983,63 |
| 269 | 368 537,30 | 3 349 983,24 |
| Контур 69 | | |
| **1** | **2** | **3** |
| 273 | 368 481,03 | 3 349 959,93 |
| 274 | 368 480,55 | 3 349 960,87 |
| 275 | 368 484,90 | 3 349 962,70 |
| 276 | 368 485,30 | 3 349 961,79 |
| 273 | 368 481,03 | 3 349 959,93 |
| Контур 70 | | |
| **1** | **2** | **3** |
| 277 | 368 447,53 | 3 349 945,53 |
| 278 | 368 447,15 | 3 349 946,46 |
| 279 | 368 448,07 | 3 349 946,84 |
| 280 | 368 448,46 | 3 349 945,92 |
| 277 | 368 447,53 | 3 349 945,53 |
| Контур 71 | | |
| **1** | **2** | **3** |
| 281 | 368 410,61 | 3 349 930,24 |
| 282 | 368 410,22 | 3 349 931,16 |
| 283 | 368 411,14 | 3 349 931,55 |
| 284 | 368 411,53 | 3 349 930,63 |
| 281 | 368 410,61 | 3 349 930,24 |
| Контур 72 | | |
| **1** | **2** | **3** |
| 285 | 368 373,82 | 3 349 914,83 |
| 286 | 368 373,43 | 3 349 915,75 |
| 287 | 368 374,35 | 3 349 916,14 |
| 288 | 368 374,74 | 3 349 915,22 |
| 285 | 368 373,82 | 3 349 914,83 |
| Контур 73 | | |
| **1** | **2** | **3** |
| 289 | 368 336,50 | 3 349 899,16 |
| 290 | 368 336,12 | 3 349 900,09 |
| 291 | 368 337,04 | 3 349 900,47 |
| 292 | 368 337,43 | 3 349 899,55 |
| 289 | 368 336,50 | 3 349 899,16 |
| Контур 74 | | |
| **1** | **2** | **3** |
| 293 | 368 247,38 | 3 349 861,98 |
| 294 | 368 246,99 | 3 349 862,90 |
| 295 | 368 247,91 | 3 349 863,29 |
| 296 | 368 248,30 | 3 349 862,36 |
| 293 | 368 247,38 | 3 349 861,98 |

| | | |
|---|---|---|
| Контур 75 | | |
| **1** | **2** | **3** |
| 297 | 368 210,61 | 3 349 846,47 |
| 298 | 368 210,23 | 3 349 847,40 |
| 299 | 368 211,15 | 3 349 847,78 |
| 300 | 368 211,54 | 3 349 846,86 |
| 297 | 368 210,61 | 3 349 846,47 |
| Контур 76 | | |
| **1** | **2** | **3** |
| 301 | 368 173,46 | 3 349 831,03 |
| 302 | 368 173,07 | 3 349 831,95 |
| 303 | 368 173,99 | 3 349 832,34 |
| 304 | 368 174,38 | 3 349 831,42 |
| 301 | 368 173,46 | 3 349 831,03 |
| Контур 77 | | |
| **1** | **2** | **3** |
| 305 | 368 136,52 | 3 349 815,37 |
| 306 | 368 136,14 | 3 349 816,29 |
| 307 | 368 137,06 | 3 349 816,67 |
| 308 | 368 137,44 | 3 349 815,75 |
| 305 | 368 136,52 | 3 349 815,37 |
| Контур 78 | | |
| **1** | **2** | **3** |
| 309 | 368 117,75 | 3 349 807,60 |
| 310 | 368 117,36 | 3 349 808,52 |
| 311 | 368 118,28 | 3 349 808,90 |
| 312 | 368 118,67 | 3 349 807,98 |
| 309 | 368 117,75 | 3 349 807,60 |
| Контур 79 | | |
| **1** | **2** | **3** |
| 313 | 368 091,12 | 3 349 775,85 |
| 314 | 368 090,18 | 3 349 775,50 |
| 315 | 368 088,81 | 3 349 779,20 |
| 316 | 368 089,72 | 3 349 779,56 |
| 313 | 368 091,12 | 3 349 775,85 |
| Контур 80 | | |
| **1** | **2** | **3** |
| 317 | 368 110,17 | 3 349 739,22 |
| 318 | 368 109,23 | 3 349 738,90 |
| 319 | 368 108,91 | 3 349 739,85 |
| 320 | 368 109,85 | 3 349 740,17 |
| 317 | 368 110,17 | 3 349 739,22 |
| Контур 81 | | |
| **1** | **2** | **3** |
| 321 | 368 118,66 | 3 349 714,26 |
| 322 | 368 117,72 | 3 349 713,94 |
| 323 | 368 117,39 | 3 349 714,89 |
| 324 | 368 118,34 | 3 349 715,21 |
| 321 | 368 118,66 | 3 349 714,26 |
| Контур 82 | | |
| **1** | **2** | **3** |
| 325 | 368 136,55 | 3 349 662,33 |
| 326 | 368 135,61 | 3 349 662,00 |
| 327 | 368 135,27 | 3 349 662,94 |
| 328 | 368 136,22 | 3 349 663,28 |
| 325 | 368 136,55 | 3 349 662,33 |
| Контур 83 | | |
| **1** | **2** | **3** |
| 329 | 368 147,86 | 3 349 638,45 |
| 330 | 368 144,53 | 3 349 636,95 |
| 331 | 368 144,13 | 3 349 637,86 |
| 332 | 368 147,49 | 3 349 639,34 |
| 329 | 368 147,86 | 3 349 638,45 |
| Контур 84 | | |
| **1** | **2** | **3** |
| 333 | 368 153,72 | 3 349 612,14 |
| 334 | 368 152,77 | 3 349 611,82 |
| 335 | 368 152,46 | 3 349 612,77 |
| 336 | 368 153,41 | 3 349 613,09 |
| 333 | 368 153,72 | 3 349 612,14 |
| Контур 85 | | |
| **1** | **2** | **3** |
| 337 | 368 162,57 | 3 349 585,64 |
| 338 | 368 161,63 | 3 349 585,30 |
| 339 | 368 161,29 | 3 349 586,24 |
| 340 | 368 162,23 | 3 349 586,58 |
| 337 | 368 162,57 | 3 349 585,64 |
| Контур 86 | | |
| **1** | **2** | **3** |
| 341 | 368 172,20 | 3 349 558,92 |
| 342 | 368 171,24 | 3 349 558,64 |
| 343 | 368 170,04 | 3 349 562,85 |
| 344 | 368 171,04 | 3 349 563,10 |
| 341 | 368 172,20 | 3 349 558,92 |
| Контур 87 | | |
| **1** | **2** | **3** |
| 345 | 368 120,71 | 3 349 531,25 |
| 346 | 368 120,31 | 3 349 532,16 |
| 347 | 368 124,12 | 3 349 533,76 |
| 348 | 368 124,50 | 3 349 532,83 |
| 345 | 368 120,71 | 3 349 531,25 |
| Контур 88 | | |
| **1** | **2** | **3** |
| 349 | 368 099,02 | 3 349 522,34 |
| 350 | 368 098,65 | 3 349 523,27 |
| 351 | 368 099,57 | 3 349 523,64 |
| 352 | 368 099,95 | 3 349 522,72 |
| 349 | 368 099,02 | 3 349 522,34 |
| Контур 89 | | |
| **1** | **2** | **3** |
| 353 | 368 073,48 | 3 349 511,89 |
| 354 | 368 073,09 | 3 349 512,82 |
| 355 | 368 074,02 | 3 349 513,20 |
| 356 | 368 074,40 | 3 349 512,28 |
| 353 | 368 073,48 | 3 349 511,89 |
| Контур 90 | | |
| **1** | **2** | **3** |
| 357 | 368 006,68 | 3 349 483,44 |
| 358 | 368 006,28 | 3 349 484,36 |
| 359 | 368 007,20 | 3 349 484,76 |
| 360 | 368 007,60 | 3 349 483,84 |
| 357 | 368 006,68 | 3 349 483,44 |
| Контур 91 | | |
| **1** | **2** | **3** |
| 361 | 367 978,12 | 3 349 443,16 |
| 362 | 367 977,17 | 3 349 442,84 |
| 363 | 367 976,86 | 3 349 443,79 |
| 364 | 367 977,80 | 3 349 444,11 |
| 361 | 367 978,12 | 3 349 443,16 |
| Контур 92 | | |
| **1** | **2** | **3** |
| 365 | 367 993,96 | 3 349 396,12 |
| 366 | 367 993,01 | 3 349 395,80 |
| 367 | 367 992,69 | 3 349 396,74 |
| 368 | 367 993,64 | 3 349 397,06 |
| 365 | 367 993,96 | 3 349 396,12 |
| Контур 93 | | |
| **1** | **2** | **3** |
| 369 | 368 002,08 | 3 349 372,48 |
| 370 | 368 001,13 | 3 349 372,16 |
| 371 | 368 000,81 | 3 349 373,10 |
| 372 | 368 001,76 | 3 349 373,43 |
| 369 | 368 002,08 | 3 349 372,48 |
| Контур 94 | | |
| **1** | **2** | **3** |
| 373 | 368 010,26 | 3 349 348,67 |
| 374 | 368 009,31 | 3 349 348,34 |
| 375 | 368 008,99 | 3 349 349,29 |
| 376 | 368 009,93 | 3 349 349,62 |
| 373 | 368 010,26 | 3 349 348,67 |
| Контур 95 | | |
| **1** | **2** | **3** |
| 377 | 368 026,33 | 3 349 301,85 |
| 378 | 368 025,39 | 3 349 301,51 |
| 379 | 368 025,06 | 3 349 302,46 |
| 380 | 368 026,00 | 3 349 302,79 |
| 377 | 368 026,33 | 3 349 301,85 |
| Контур 96 | | |
| **1** | **2** | **3** |
| 381 | 368 862,74 | 3 349 856,14 |
| 382 | 368 863,61 | 3 349 856,63 |
| 383 | 368 865,69 | 3 349 853,02 |
| 384 | 368 864,82 | 3 349 852,53 |
| 381 | 368 862,74 | 3 349 856,14 |
| Контур 97 | | |
| **1** | **2** | **3** |
| 385 | 368 853,69 | 3 349 874,58 |
| 386 | 368 854,58 | 3 349 875,02 |
| 387 | 368 855,03 | 3 349 874,12 |
| 388 | 368 854,13 | 3 349 873,68 |
| 385 | 368 853,69 | 3 349 874,58 |
| Контур 98 | | |

| 1 | 2 | 3 |
|---|---|---|
| 389 | 368 841,70 | 3 349 898,90 |
| 390 | 368 842,60 | 3 349 899,35 |
| 391 | 368 843,04 | 3 349 898,45 |
| 392 | 368 842,15 | 3 349 898,01 |
| 389 | 368 841,70 | 3 349 898,90 |
| Контур 99 | | |
| 1 | 2 | 3 |
| 393 | 368 828,12 | 3 349 926,34 |
| 394 | 368 829,02 | 3 349 926,78 |
| 395 | 368 829,46 | 3 349 925,89 |
| 396 | 368 828,57 | 3 349 925,44 |
| 393 | 368 828,12 | 3 349 926,34 |
| Контур 100 | | |
| 1 | 2 | 3 |
| 397 | 368 817,09 | 3 349 948,62 |
| 398 | 368 817,99 | 3 349 949,06 |
| 399 | 368 818,43 | 3 349 948,16 |
| 400 | 368 817,53 | 3 349 947,72 |
| 397 | 368 817,09 | 3 349 948,62 |
| Контур 101 | | |
| 1 | 2 | 3 |
| 401 | 368 805,26 | 3 349 972,71 |
| 402 | 368 806,16 | 3 349 973,15 |
| 403 | 368 806,60 | 3 349 972,25 |
| 404 | 368 805,71 | 3 349 971,81 |
| 401 | 368 805,26 | 3 349 972,71 |
| Контур 102 | | |
| 1 | 2 | 3 |
| 405 | 368 783,13 | 3 350 017,52 |
| 406 | 368 784,02 | 3 350 017,96 |
| 407 | 368 784,46 | 3 350 017,06 |
| 408 | 368 783,57 | 3 350 016,62 |
| 405 | 368 783,13 | 3 350 017,52 |
| Контур 103 | | |
| 1 | 2 | 3 |
| 409 | 368 768,70 | 3 350 047,08 |
| 410 | 368 769,55 | 3 350 047,45 |
| 411 | 368 772,88 | 3 350 040,66 |
| 412 | 368 771,94 | 3 350 040,21 |
| 409 | 368 768,70 | 3 350 047,08 |
| Контур 104 | | |
| 1 | 2 | 3 |
| 413 | 368 853,68 | 3 349 840,02 |
| 414 | 368 853,27 | 3 349 840,94 |
| 415 | 368 856,87 | 3 349 842,44 |
| 416 | 368 857,27 | 3 349 841,53 |
| 413 | 368 853,68 | 3 349 840,02 |
| Контур 105 | | |
| 1 | 2 | 3 |
| 417 | 368 793,59 | 3 349 814,22 |
| 418 | 368 793,21 | 3 349 815,15 |
| 419 | 368 794,13 | 3 349 815,53 |
| 420 | 368 794,51 | 3 349 814,61 |
| 417 | 368 793,59 | 3 349 814,22 |
| Контур 106 | | |
| 1 | 2 | 3 |
| 421 | 368 761,89 | 3 349 801,01 |
| 422 | 368 761,50 | 3 349 801,93 |
| 423 | 368 762,43 | 3 349 802,32 |
| 424 | 368 762,81 | 3 349 801,40 |
| 421 | 368 761,89 | 3 349 801,01 |
| Контур 107 | | |
| 1 | 2 | 3 |
| 425 | 368 729,12 | 3 349 787,19 |
| 426 | 368 728,72 | 3 349 788,11 |
| 427 | 368 729,64 | 3 349 788,51 |
| 428 | 368 730,04 | 3 349 787,59 |
| 425 | 368 729,12 | 3 349 787,19 |
| Контур 108 | | |
| 1 | 2 | 3 |
| 429 | 368 696,10 | 3 349 772,98 |
| 430 | 368 695,72 | 3 349 773,90 |
| 431 | 368 696,64 | 3 349 774,28 |
| 432 | 368 697,02 | 3 349 773,36 |
| 429 | 368 696,10 | 3 349 772,98 |
| Контур 109 | | |
| 1 | 2 | 3 |
| 433 | 368 664,12 | 3 349 759,86 |
| 434 | 368 663,73 | 3 349 760,79 |
| 435 | 368 664,65 | 3 349 761,18 |
| 436 | 368 665,04 | 3 349 760,25 |
| 433 | 368 664,12 | 3 349 759,86 |
| Контур 110 | | |
| 1 | 2 | 3 |
| 437 | 368 827,16 | 3 349 828,46 |
| 438 | 368 826,35 | 3 349 827,88 |
| 439 | 368 825,77 | 3 349 828,70 |
| 440 | 368 826,58 | 3 349 829,28 |
| 437 | 368 827,16 | 3 349 828,46 |
| Контур 111 | | |
| 1 | 2 | 3 |
| 441 | 368 829,60 | 3 349 823,32 |
| 442 | 368 830,42 | 3 349 823,90 |
| 443 | 368 831,00 | 3 349 823,09 |
| 444 | 368 830,18 | 3 349 822,51 |
| 441 | 368 829,60 | 3 349 823,32 |
| Контур 112 | | |
| 1 | 2 | 3 |
| 445 | 368 765,21 | 3 349 795,89 |
| 446 | 368 766,05 | 3 349 796,42 |
| 447 | 368 766,58 | 3 349 795,57 |
| 448 | 368 765,74 | 3 349 795,04 |
| 445 | 368 765,21 | 3 349 795,89 |
| Контур 113 | | |
| 1 | 2 | 3 |
| 449 | 368 762,90 | 3 349 795,10 |
| 450 | 368 763,88 | 3 349 795,29 |
| 451 | 368 764,07 | 3 349 794,31 |
| 452 | 368 763,09 | 3 349 794,12 |
| 449 | 368 762,90 | 3 349 795,10 |
| Контур 114 | | |
| 1 | 2 | 3 |
| 453 | 368 672,05 | 3 349 946,01 |
| 454 | 368 672,48 | 3 349 946,91 |
| 455 | 368 673,38 | 3 349 946,49 |
| 456 | 368 672,96 | 3 349 945,58 |
| 453 | 368 672,05 | 3 349 946,01 |
| Контур 115 | | |
| 1 | 2 | 3 |
| 457 | 368 663,78 | 3 349 951,00 |
| 458 | 368 663,35 | 3 349 950,09 |
| 459 | 368 662,45 | 3 349 950,52 |
| 460 | 368 662,87 | 3 349 951,42 |
| 457 | 368 663,78 | 3 349 951,00 |
| Контур 116 | | |
| 1 | 2 | 3 |
| 461 | 368 635,24 | 3 349 747,64 |
| 462 | 368 631,92 | 3 349 746,40 |
| 463 | 368 631,57 | 3 349 747,34 |
| 464 | 368 634,90 | 3 349 748,54 |
| 461 | 368 635,24 | 3 349 747,64 |
| Контур 117 | | |
| 1 | 2 | 3 |
| 465 | 368 634,94 | 3 349 740,39 |
| 466 | 368 635,81 | 3 349 740,88 |
| 467 | 368 637,69 | 3 349 737,61 |
| 468 | 368 636,82 | 3 349 737,11 |
| 465 | 368 634,94 | 3 349 740,39 |
| Контур 118 | | |
| 1 | 2 | 3 |
| 469 | 368 596,60 | 3 349 825,14 |
| 470 | 368 595,61 | 3 349 825,32 |
| 471 | 368 595,79 | 3 349 826,31 |
| 472 | 368 596,78 | 3 349 826,13 |
| 469 | 368 596,60 | 3 349 825,14 |
| Контур 119 | | |
| 1 | 2 | 3 |
| 473 | 368 593,11 | 3 349 811,58 |
| 474 | 368 594,09 | 3 349 811,40 |
| 475 | 368 593,91 | 3 349 810,42 |
| 476 | 368 592,93 | 3 349 810,60 |
| 473 | 368 593,11 | 3 349 811,58 |
| Контур 120 | | |
| 1 | 2 | 3 |
| 477 | 368 622,17 | 3 349 736,51 |
| 478 | 368 621,79 | 3 349 737,41 |
| 479 | 368 625,43 | 3 349 738,81 |
| 480 | 368 625,79 | 3 349 737,88 |
| 477 | 368 622,17 | 3 349 736,51 |
| Контур 121 | | |
| 1 | 2 | 3 |

| | | |
|---|---|---|
| 481 | 368 597,81 | 3 349 726,20 |
| 482 | 368 597,44 | 3 349 727,13 |
| 483 | 368 598,36 | 3 349 727,50 |
| 484 | 368 598,74 | 3 349 726,58 |
| 481 | 368 597,81 | 3 349 726,20 |
| Контур 122 | | |
| **1** | **2** | **3** |
| 485 | 368 568,98 | 3 349 714,42 |
| 486 | 368 568,58 | 3 349 715,34 |
| 487 | 368 569,50 | 3 349 715,74 |
| 488 | 368 569,90 | 3 349 714,82 |
| 485 | 368 568,98 | 3 349 714,42 |
| Контур 123 | | |
| **1** | **2** | **3** |
| 489 | 368 540,32 | 3 349 702,04 |
| 490 | 368 539,94 | 3 349 702,96 |
| 491 | 368 540,86 | 3 349 703,35 |
| 492 | 368 541,24 | 3 349 702,42 |
| 489 | 368 540,32 | 3 349 702,04 |
| Контур 124 | | |
| **1** | **2** | **3** |
| 493 | 368 510,71 | 3 349 689,82 |
| 494 | 368 510,33 | 3 349 690,74 |
| 495 | 368 511,25 | 3 349 691,12 |
| 496 | 368 511,63 | 3 349 690,20 |
| 493 | 368 510,71 | 3 349 689,82 |
| Контур 125 | | |
| **1** | **2** | **3** |
| 497 | 368 481,98 | 3 349 677,80 |
| 498 | 368 481,59 | 3 349 678,72 |
| 499 | 368 482,51 | 3 349 679,11 |
| 500 | 368 482,90 | 3 349 678,19 |
| 497 | 368 481,98 | 3 349 677,80 |
| Контур 126 | | |
| **1** | **2** | **3** |
| 501 | 368 453,90 | 3 349 665,84 |
| 502 | 368 453,51 | 3 349 666,76 |
| 503 | 368 454,43 | 3 349 667,16 |
| 504 | 368 454,82 | 3 349 666,24 |
| 501 | 368 453,90 | 3 349 665,84 |
| Контур 127 | | |
| **1** | **2** | **3** |
| 505 | 368 425,49 | 3 349 653,67 |
| 506 | 368 425,11 | 3 349 654,59 |
| 507 | 368 426,03 | 3 349 654,98 |
| 508 | 368 426,42 | 3 349 654,05 |
| 505 | 368 425,49 | 3 349 653,67 |
| Контур 128 | | |
| **1** | **2** | **3** |
| 509 | 368 397,52 | 3 349 642,00 |
| 510 | 368 397,15 | 3 349 642,92 |
| 511 | 368 401,04 | 3 349 644,52 |
| 512 | 368 401,43 | 3 349 643,57 |
| 509 | 368 397,52 | 3 349 642,00 |
| Контур 129 | | |
| **1** | **2** | **3** |
| 513 | 368 391,84 | 3 349 640,22 |
| 514 | 368 392,77 | 3 349 640,66 |
| 515 | 368 394,47 | 3 349 637,28 |
| 516 | 368 393,58 | 3 349 636,83 |
| 513 | 368 391,84 | 3 349 640,22 |
| Контур 130 | | |
| **1** | **2** | **3** |
| 517 | 368 378,69 | 3 349 666,72 |
| 518 | 368 379,62 | 3 349 667,08 |
| 519 | 368 381,41 | 3 349 662,81 |
| 520 | 368 380,49 | 3 349 662,42 |
| 517 | 368 378,69 | 3 349 666,72 |
| Контур 131 | | |
| **1** | **2** | **3** |
| 521 | 368 366,12 | 3 349 692,50 |
| 522 | 368 367,01 | 3 349 692,97 |
| 523 | 368 367,47 | 3 349 692,08 |
| 524 | 368 366,58 | 3 349 691,62 |
| 521 | 368 366,12 | 3 349 692,50 |
| Контур 132 | | |
| **1** | **2** | **3** |
| 525 | 368 352,88 | 3 349 717,77 |
| 526 | 368 353,72 | 3 349 718,30 |
| 527 | 368 354,26 | 3 349 717,46 |
| 528 | 368 353,41 | 3 349 716,92 |
| 525 | 368 352,88 | 3 349 717,77 |
| Контур 133 | | |
| **1** | **2** | **3** |
| 529 | 368 339,68 | 3 349 743,83 |
| 530 | 368 340,58 | 3 349 744,28 |
| 531 | 368 341,02 | 3 349 743,38 |
| 532 | 368 340,12 | 3 349 742,94 |
| 529 | 368 339,68 | 3 349 743,83 |
| Контур 134 | | |
| **1** | **2** | **3** |
| 533 | 368 326,47 | 3 349 770,39 |
| 534 | 368 327,37 | 3 349 770,84 |
| 535 | 368 327,82 | 3 349 769,94 |
| 536 | 368 326,92 | 3 349 769,49 |
| 533 | 368 326,47 | 3 349 770,39 |
| Контур 135 | | |
| **1** | **2** | **3** |
| 537 | 368 313,20 | 3 349 796,82 |
| 538 | 368 314,10 | 3 349 797,26 |
| 539 | 368 314,54 | 3 349 796,36 |
| 540 | 368 313,64 | 3 349 795,92 |
| 537 | 368 313,20 | 3 349 796,82 |
| Контур 136 | | |
| **1** | **2** | **3** |
| 541 | 368 300,81 | 3 349 822,38 |
| 542 | 368 301,71 | 3 349 822,83 |
| 543 | 368 302,16 | 3 349 821,94 |
| 544 | 368 301,27 | 3 349 821,49 |
| 541 | 368 300,81 | 3 349 822,38 |
| Контур 137 | | |
| **1** | **2** | **3** |
| 545 | 368 288,19 | 3 349 847,22 |
| 546 | 368 289,08 | 3 349 847,66 |
| 547 | 368 289,53 | 3 349 846,76 |
| 548 | 368 288,63 | 3 349 846,32 |
| 545 | 368 288,19 | 3 349 847,22 |
| Контур 138 | | |
| **1** | **2** | **3** |
| 549 | 368 276,71 | 3 349 882,31 |
| 550 | 368 277,69 | 3 349 882,13 |
| 551 | 368 277,51 | 3 349 881,15 |
| 552 | 368 276,53 | 3 349 881,33 |
| 549 | 368 276,71 | 3 349 882,31 |
| Контур 139 | | |
| **1** | **2** | **3** |
| 553 | 368 375,71 | 3 349 733,60 |
| 554 | 368 375,33 | 3 349 734,59 |
| 555 | 368 379,50 | 3 349 736,04 |
| 556 | 368 379,84 | 3 349 735,11 |
| 553 | 368 375,71 | 3 349 733,60 |
| Контур 140 | | |
| **1** | **2** | **3** |
| 557 | 368 349,66 | 3 349 722,70 |
| 558 | 368 349,27 | 3 349 723,62 |
| 559 | 368 350,19 | 3 349 724,01 |
| 560 | 368 350,58 | 3 349 723,09 |
| 557 | 368 349,66 | 3 349 722,70 |
| Контур 141 | | |
| **1** | **2** | **3** |
| 561 | 368 326,60 | 3 349 712,87 |
| 562 | 368 326,22 | 3 349 713,80 |
| 563 | 368 327,15 | 3 349 714,18 |
| 564 | 368 327,53 | 3 349 713,26 |
| 561 | 368 326,60 | 3 349 712,87 |
| Контур 142 | | |
| **1** | **2** | **3** |
| 565 | 368 303,21 | 3 349 703,18 |
| 566 | 368 302,82 | 3 349 704,10 |
| 567 | 368 303,74 | 3 349 704,50 |
| 568 | 368 304,13 | 3 349 703,58 |
| 565 | 368 303,21 | 3 349 703,18 |
| Контур 143 | | |
| **1** | **2** | **3** |
| 569 | 368 280,56 | 3 349 693,44 |
| 570 | 368 280,19 | 3 349 694,36 |
| 571 | 368 281,11 | 3 349 694,74 |
| 572 | 368 281,49 | 3 349 693,81 |
| 569 | 368 280,56 | 3 349 693,44 |
| Контур 144 | | |
| **1** | **2** | **3** |
| 573 | 368 257,39 | 3 349 684,06 |

| | | |
|---|---|---|
| 574 | 368 257,00 | 3 349 684,98 |
| 575 | 368 257,93 | 3 349 685,37 |
| 576 | 368 258,31 | 3 349 684,45 |
| 573 | 368 257,39 | 3 349 684,06 |
| Контур 145 | | |
| **1** | **2** | **3** |
| 577 | 368 234,48 | 3 349 674,40 |
| 578 | 368 234,09 | 3 349 675,32 |
| 579 | 368 235,01 | 3 349 675,71 |
| 580 | 368 235,40 | 3 349 674,79 |
| 577 | 368 234,48 | 3 349 674,40 |
| Контур 146 | | |
| **1** | **2** | **3** |
| 581 | 368 211,37 | 3 349 664,65 |
| 582 | 368 210,99 | 3 349 665,58 |
| 583 | 368 211,91 | 3 349 665,95 |
| 584 | 368 212,29 | 3 349 665,03 |
| 581 | 368 211,37 | 3 349 664,65 |
| Контур 147 | | |
| **1** | **2** | **3** |
| 585 | 368 185,90 | 3 349 654,22 |
| 586 | 368 185,51 | 3 349 655,14 |
| 587 | 368 186,44 | 3 349 655,53 |
| 588 | 368 186,82 | 3 349 654,61 |
| 585 | 368 185,90 | 3 349 654,22 |
| Контур 148 | | |
| **1** | **2** | **3** |
| 589 | 368 167,29 | 3 349 646,40 |
| 590 | 368 166,90 | 3 349 647,33 |
| 591 | 368 167,83 | 3 349 647,71 |
| 592 | 368 168,21 | 3 349 646,79 |
| 589 | 368 167,29 | 3 349 646,40 |
| Контур 149 | | |
| **1** | **2** | **3** |
| 593 | 368 413,32 | 3 349 837,76 |
| 594 | 368 413,07 | 3 349 838,70 |
| 595 | 368 416,93 | 3 349 839,77 |
| 596 | 368 417,20 | 3 349 838,80 |
| 593 | 368 413,32 | 3 349 837,76 |
| Контур 150 | | |
| **1** | **2** | **3** |
| 597 | 368 389,09 | 3 349 827,32 |
| 598 | 368 388,70 | 3 349 828,24 |
| 599 | 368 389,62 | 3 349 828,63 |
| 600 | 368 390,01 | 3 349 827,71 |
| 597 | 368 389,09 | 3 349 827,32 |
| Контур 151 | | |
| **1** | **2** | **3** |
| 601 | 368 365,97 | 3 349 817,60 |
| 602 | 368 365,58 | 3 349 818,52 |
| 603 | 368 366,50 | 3 349 818,91 |
| 604 | 368 366,89 | 3 349 817,99 |
| 601 | 368 365,97 | 3 349 817,60 |
| Контур 152 | | |
| **1** | **2** | **3** |
| 605 | 368 343,07 | 3 349 808,01 |
| 606 | 368 342,69 | 3 349 808,93 |
| 607 | 368 343,61 | 3 349 809,31 |
| 608 | 368 343,99 | 3 349 808,39 |
| 605 | 368 343,07 | 3 349 808,01 |
| Контур 153 | | |
| **1** | **2** | **3** |
| 609 | 368 313,61 | 3 349 795,93 |
| 610 | 368 313,21 | 3 349 796,85 |
| 611 | 368 314,13 | 3 349 797,25 |
| 612 | 368 314,53 | 3 349 796,33 |
| 609 | 368 313,61 | 3 349 795,93 |
| Контур 154 | | |
| **1** | **2** | **3** |
| 613 | 368 290,55 | 3 349 785,85 |
| 614 | 368 290,16 | 3 349 786,77 |
| 615 | 368 291,08 | 3 349 787,16 |
| 616 | 368 291,47 | 3 349 786,24 |
| 613 | 368 290,55 | 3 349 785,85 |
| Контур 155 | | |
| **1** | **2** | **3** |
| 617 | 368 267,30 | 3 349 776,03 |
| 618 | 368 266,93 | 3 349 776,95 |
| 619 | 368 267,85 | 3 349 777,33 |
| 620 | 368 268,23 | 3 349 776,40 |
| 617 | 368 267,30 | 3 349 776,03 |

| | | |
|---|---|---|
| Контур 156 | | |
| **1** | **2** | **3** |
| 621 | 368 244,22 | 3 349 766,62 |
| 622 | 368 243,83 | 3 349 767,54 |
| 623 | 368 244,76 | 3 349 767,93 |
| 624 | 368 245,14 | 3 349 767,01 |
| 621 | 368 244,22 | 3 349 766,62 |
| Контур 157 | | |
| **1** | **2** | **3** |
| 625 | 368 221,24 | 3 349 756,96 |
| 626 | 368 220,87 | 3 349 757,89 |
| 627 | 368 221,79 | 3 349 758,26 |
| 628 | 368 222,17 | 3 349 757,34 |
| 625 | 368 221,24 | 3 349 756,96 |
| Контур 158 | | |
| **1** | **2** | **3** |
| 629 | 368 197,97 | 3 349 747,48 |
| 630 | 368 197,58 | 3 349 748,40 |
| 631 | 368 198,50 | 3 349 748,78 |
| 632 | 368 198,89 | 3 349 747,86 |
| 629 | 368 197,97 | 3 349 747,48 |
| Контур 159 | | |
| **1** | **2** | **3** |
| 633 | 368 175,16 | 3 349 737,82 |
| 634 | 368 174,77 | 3 349 738,74 |
| 635 | 368 175,69 | 3 349 739,13 |
| 636 | 368 176,08 | 3 349 738,21 |
| 633 | 368 175,16 | 3 349 737,82 |
| Контур 160 | | |
| **1** | **2** | **3** |
| 637 | 368 151,99 | 3 349 727,99 |
| 638 | 368 151,59 | 3 349 728,91 |
| 639 | 368 152,51 | 3 349 729,30 |
| 640 | 368 152,90 | 3 349 728,39 |
| 637 | 368 151,99 | 3 349 727,99 |
| Контур 161 | | |
| **1** | **2** | **3** |
| 641 | 368 121,81 | 3 349 715,00 |
| 642 | 368 121,41 | 3 349 715,92 |
| 643 | 368 125,13 | 3 349 717,57 |
| 644 | 368 125,56 | 3 349 716,62 |
| 641 | 368 121,81 | 3 349 715,00 |
| Контур 162 | | |
| **1** | **2** | **3** |
| 645 | 368 985,64 | 3 350 193,47 |
| 646 | 368 984,64 | 3 350 193,46 |
| 647 | 368 984,63 | 3 350 194,46 |
| 648 | 368 985,63 | 3 350 194,47 |
| 645 | 368 985,64 | 3 350 193,47 |
| Контур 163 | | |
| **1** | **2** | **3** |
| 649 | 368 513,69 | 3 349 970,39 |
| 650 | 368 512,28 | 3 349 973,84 |
| 651 | 368 513,21 | 3 349 974,21 |
| 652 | 368 514,61 | 3 349 970,78 |
| 649 | 368 513,69 | 3 349 970,39 |
| Контур 164 | | |
| **1** | **2** | **3** |
| 653 | 368 300,06 | 3 349 883,94 |
| 654 | 368 299,67 | 3 349 884,86 |
| 655 | 368 300,59 | 3 349 885,25 |
| 656 | 368 300,98 | 3 349 884,33 |
| 653 | 368 300,06 | 3 349 883,94 |
| Контур 165 | | |
| **1** | **2** | **3** |
| 657 | 368 276,54 | 3 349 870,82 |
| 658 | 368 274,77 | 3 349 874,41 |
| 659 | 368 275,67 | 3 349 874,85 |
| 660 | 368 277,45 | 3 349 871,26 |
| 657 | 368 276,54 | 3 349 870,82 |
| Контур 166 | | |
| **1** | **2** | **3** |
| 661 | 368 101,79 | 3 349 763,92 |
| 662 | 368 100,84 | 3 349 763,56 |
| 663 | 368 098,89 | 3 349 768,22 |
| 664 | 368 099,82 | 3 349 768,61 |
| 661 | 368 101,79 | 3 349 763,92 |
| Контур 167 | | |
| **1** | **2** | **3** |
| 665 | 368 127,83 | 3 349 687,30 |
| 666 | 368 126,89 | 3 349 686,97 |

| | | |
|---|---|---|
| 667 | 368 126,56 | 3 349 687,92 |
| 668 | 368 127,51 | 3 349 688,24 |
| 665 | 368 127,83 | 3 349 687,30 |
| Контур 168 | | |
| **1** | **2** | **3** |
| 669 | 368 164,93 | 3 349 548,35 |
| 670 | 368 164,58 | 3 349 549,25 |
| 671 | 368 167,84 | 3 349 550,63 |
| 672 | 368 168,22 | 3 349 549,71 |
| 669 | 368 164,93 | 3 349 548,35 |
| Контур 169 | | |
| **1** | **2** | **3** |
| 673 | 367 986,03 | 3 349 419,21 |
| 674 | 367 985,08 | 3 349 418,89 |
| 675 | 367 984,76 | 3 349 419,83 |
| 676 | 367 985,70 | 3 349 420,16 |
| 673 | 367 986,03 | 3 349 419,21 |
| Контур 170 | | |
| **1** | **2** | **3** |
| 677 | 368 032,43 | 3 349 281,36 |
| 678 | 368 033,37 | 3 349 281,72 |
| 679 | 368 034,93 | 3 349 277,77 |
| 680 | 368 034,00 | 3 349 277,40 |
| 677 | 368 032,43 | 3 349 281,36 |
| Контур 171 | | |
| **1** | **2** | **3** |
| 681 | 368 169,97 | 3 349 417,54 |
| 682 | 368 170,83 | 3 349 418,06 |
| 683 | 368 172,48 | 3 349 415,38 |
| 684 | 368 171,63 | 3 349 414,86 |
| 681 | 368 169,97 | 3 349 417,54 |
| Контур 172 | | |
| **1** | **2** | **3** |
| 685 | 368 162,28 | 3 349 441,30 |
| 686 | 368 163,23 | 3 349 441,62 |
| 687 | 368 163,55 | 3 349 440,68 |
| 688 | 368 162,60 | 3 349 440,36 |
| 685 | 368 162,28 | 3 349 441,30 |
| Контур 173 | | |
| **1** | **2** | **3** |
| 689 | 368 154,82 | 3 349 463,53 |
| 690 | 368 155,77 | 3 349 463,86 |
| 691 | 368 156,10 | 3 349 462,91 |
| 692 | 368 155,15 | 3 349 462,59 |
| 689 | 368 154,82 | 3 349 463,53 |
| Контур 174 | | |
| **1** | **2** | **3** |
| 693 | 368 146,63 | 3 349 487,23 |
| 694 | 368 147,58 | 3 349 487,54 |
| 695 | 368 147,89 | 3 349 486,59 |
| 696 | 368 146,94 | 3 349 486,28 |
| 693 | 368 146,63 | 3 349 487,23 |
| Контур 175 | | |
| **1** | **2** | **3** |
| 697 | 368 138,85 | 3 349 510,70 |
| 698 | 368 139,79 | 3 349 511,03 |
| 699 | 368 140,12 | 3 349 510,09 |
| 700 | 368 139,18 | 3 349 509,76 |
| 697 | 368 138,85 | 3 349 510,70 |
| Контур 176 | | |
| **1** | **2** | **3** |
| 701 | 368 092,25 | 3 349 630,97 |
| 702 | 368 091,31 | 3 349 630,63 |
| 703 | 368 090,11 | 3 349 634,10 |
| 704 | 368 091,05 | 3 349 634,43 |
| 701 | 368 092,25 | 3 349 630,97 |
| Контур 177 | | |
| **1** | **2** | **3** |
| 705 | 368 099,82 | 3 349 610,27 |
| 706 | 368 098,88 | 3 349 609,95 |
| 707 | 368 098,55 | 3 349 610,89 |
| 708 | 368 099,49 | 3 349 611,22 |
| 705 | 368 099,82 | 3 349 610,27 |
| Контур 178 | | |
| **1** | **2** | **3** |
| 709 | 368 108,22 | 3 349 586,08 |
| 710 | 368 107,27 | 3 349 585,77 |
| 711 | 368 106,96 | 3 349 586,72 |
| 712 | 368 107,91 | 3 349 587,03 |
| 709 | 368 108,22 | 3 349 586,08 |
| Контур 179 | | |
| **1** | **2** | **3** |
| 713 | 368 116,02 | 3 349 561,98 |
| 714 | 368 115,06 | 3 349 561,71 |
| 715 | 368 114,78 | 3 349 562,67 |
| 716 | 368 115,74 | 3 349 562,94 |
| 713 | 368 116,02 | 3 349 561,98 |
| Контур 180 | | |
| **1** | **2** | **3** |
| 717 | 367 968,87 | 3 349 735,85 |
| 718 | 367 967,93 | 3 349 735,50 |
| 719 | 367 966,51 | 3 349 739,37 |
| 720 | 367 967,45 | 3 349 739,72 |
| 717 | 367 968,87 | 3 349 735,85 |
| Контур 181 | | |
| **1** | **2** | **3** |
| 721 | 367 974,46 | 3 349 719,42 |
| 722 | 367 973,52 | 3 349 719,09 |
| 723 | 367 973,18 | 3 349 720,03 |
| 724 | 367 974,13 | 3 349 720,37 |
| 721 | 367 974,46 | 3 349 719,42 |
| Контур 182 | | |
| **1** | **2** | **3** |
| 725 | 367 982,80 | 3 349 695,95 |
| 726 | 367 981,85 | 3 349 695,62 |
| 727 | 367 981,53 | 3 349 696,57 |
| 728 | 367 982,48 | 3 349 696,89 |
| 725 | 367 982,80 | 3 349 695,95 |
| Контур 183 | | |
| **1** | **2** | **3** |
| 729 | 367 990,80 | 3 349 672,40 |
| 730 | 367 989,86 | 3 349 672,08 |
| 731 | 367 989,53 | 3 349 673,02 |
| 732 | 367 990,48 | 3 349 673,35 |
| 729 | 367 990,80 | 3 349 672,40 |
| Контур 184 | | |
| **1** | **2** | **3** |
| 733 | 367 998,98 | 3 349 648,62 |
| 734 | 367 998,03 | 3 349 648,30 |
| 735 | 367 997,71 | 3 349 649,25 |
| 736 | 367 998,66 | 3 349 649,57 |
| 733 | 367 998,98 | 3 349 648,62 |
| Контур 185 | | |
| **1** | **2** | **3** |
| 737 | 368 007,02 | 3 349 624,79 |
| 738 | 368 006,08 | 3 349 624,45 |
| 739 | 368 005,74 | 3 349 625,39 |
| 740 | 368 006,68 | 3 349 625,73 |
| 737 | 368 007,02 | 3 349 624,79 |
| Контур 186 | | |
| **1** | **2** | **3** |
| 741 | 368 015,28 | 3 349 601,76 |
| 742 | 368 014,33 | 3 349 601,44 |
| 743 | 368 014,01 | 3 349 602,38 |
| 744 | 368 014,96 | 3 349 602,71 |
| 741 | 368 015,28 | 3 349 601,76 |
| Контур 187 | | |
| **1** | **2** | **3** |
| 745 | 368 023,28 | 3 349 578,13 |
| 746 | 368 022,34 | 3 349 577,80 |
| 747 | 368 022,01 | 3 349 578,75 |
| 748 | 368 022,96 | 3 349 579,07 |
| 745 | 368 023,28 | 3 349 578,13 |
| Контур 188 | | |
| **1** | **2** | **3** |
| 749 | 368 031,42 | 3 349 554,19 |
| 750 | 368 030,48 | 3 349 553,84 |
| 751 | 368 030,14 | 3 349 554,78 |
| 752 | 368 031,07 | 3 349 555,13 |
| 749 | 368 031,42 | 3 349 554,19 |
| Контур 189 | | |
| **1** | **2** | **3** |
| 753 | 368 039,96 | 3 349 530,93 |
| 754 | 368 039,01 | 3 349 530,61 |
| 755 | 368 038,69 | 3 349 531,56 |
| 756 | 368 039,64 | 3 349 531,88 |
| 753 | 368 039,96 | 3 349 530,93 |
| Контур 190 | | |
| **1** | **2** | **3** |
| 757 | 368 058,24 | 3 349 476,87 |
| 758 | 368 057,29 | 3 349 476,55 |
| 759 | 368 056,97 | 3 349 477,50 |
| 760 | 368 057,92 | 3 349 477,82 |
| 757 | 368 058,24 | 3 349 476,87 |
| Контур 191 | | |
| **1** | **2** | **3** |

| | | |
|---|---|---|
| 761 | 368 066,28 | 3 349 453,04 |
| 762 | 368 065,33 | 3 349 452,71 |
| 763 | 368 065,01 | 3 349 453,66 |
| 764 | 368 065,96 | 3 349 453,98 |
| 761 | 368 066,28 | 3 349 453,04 |
| Контур 192 | | |
| **1** | **2** | **3** |
| 765 | 368 074,10 | 3 349 430,06 |
| 766 | 368 073,16 | 3 349 429,73 |
| 767 | 368 072,83 | 3 349 430,67 |
| 768 | 368 073,78 | 3 349 431,00 |
| 765 | 368 074,10 | 3 349 430,06 |
| Контур 193 | | |
| **1** | **2** | **3** |
| 769 | 368 082,31 | 3 349 406,50 |
| 770 | 368 081,37 | 3 349 406,17 |
| 771 | 368 081,04 | 3 349 407,12 |
| 772 | 368 081,99 | 3 349 407,44 |
| 769 | 368 082,31 | 3 349 406,50 |
| Контур 194 | | |
| **1** | **2** | **3** |
| 773 | 368 090,23 | 3 349 383,36 |
| 774 | 368 089,29 | 3 349 383,02 |
| 775 | 368 088,95 | 3 349 383,96 |
| 776 | 368 089,89 | 3 349 384,30 |
| 773 | 368 090,23 | 3 349 383,36 |
| Контур 195 | | |
| **1** | **2** | **3** |
| 777 | 368 099,23 | 3 349 358,08 |
| 778 | 368 098,29 | 3 349 357,76 |
| 779 | 368 097,97 | 3 349 358,71 |
| 780 | 368 098,92 | 3 349 359,03 |
| 777 | 368 099,23 | 3 349 358,08 |
| Контур 196 | | |
| **1** | **2** | **3** |
| 781 | 368 104,87 | 3 349 338,20 |
| 782 | 368 105,80 | 3 349 338,51 |
| 783 | 368 107,09 | 3 349 334,67 |
| 784 | 368 106,14 | 3 349 334,35 |
| 781 | 368 104,87 | 3 349 338,20 |
| Контур 197 | | |
| **1** | **2** | **3** |
| 785 | 368 991,52 | 3 349 991,25 |
| 786 | 368 991,14 | 3 349 992,18 |
| 787 | 368 992,06 | 3 349 992,56 |
| 788 | 368 992,44 | 3 349 991,64 |
| 785 | 368 991,52 | 3 349 991,25 |
| Контур 198 | | |
| **1** | **2** | **3** |
| 789 | 368 986,20 | 3 350 174,19 |
| 790 | 368 986,37 | 3 350 171,37 |
| 791 | 368 983,85 | 3 350 170,04 |
| 792 | 368 983,39 | 3 350 170,94 |
| 793 | 368 985,42 | 3 350 172,00 |
| 794 | 368 985,20 | 3 350 174,12 |
| 789 | 368 986,20 | 3 350 174,19 |
| Контур 199 | | |
| **1** | **2** | **3** |
| 795 | 368 777,77 | 3 350 045,16 |
| 796 | 368 776,41 | 3 350 048,45 |
| 797 | 368 773,15 | 3 350 047,10 |
| 798 | 368 774,51 | 3 350 043,81 |
| 795 | 368 777,77 | 3 350 045,16 |
| Контур 200 | | |
| **1** | **2** | **3** |
| 799 | 368 483,68 | 3 349 685,82 |
| 800 | 368 482,68 | 3 349 685,95 |
| 801 | 368 482,81 | 3 349 686,94 |
| 802 | 368 483,80 | 3 349 686,81 |
| 799 | 368 483,68 | 3 349 685,82 |
| Контур 201 | | |
| **1** | **2** | **3** |
| 803 | 368 386,28 | 3 349 638,53 |
| 804 | 368 390,07 | 3 349 640,28 |
| 805 | 368 390,50 | 3 349 639,38 |
| 806 | 368 386,70 | 3 349 637,58 |
| 803 | 368 386,28 | 3 349 638,53 |
| Контур 202 | | |
| **1** | **2** | **3** |
| 807 | 368 362,03 | 3 349 628,47 |
| 808 | 368 362,93 | 3 349 628,90 |
| 809 | 368 363,37 | 3 349 628,00 |
| 810 | 368 362,46 | 3 349 627,57 |
| 807 | 368 362,03 | 3 349 628,47 |
| Контур 203 | | |
| **1** | **2** | **3** |
| 811 | 368 334,62 | 3 349 616,78 |
| 812 | 368 335,53 | 3 349 617,21 |
| 813 | 368 335,96 | 3 349 616,30 |
| 814 | 368 335,06 | 3 349 615,87 |
| 811 | 368 334,62 | 3 349 616,78 |
| Контур 204 | | |
| **1** | **2** | **3** |
| 815 | 368 306,80 | 3 349 605,07 |
| 816 | 368 307,70 | 3 349 605,50 |
| 817 | 368 308,13 | 3 349 604,60 |
| 818 | 368 307,23 | 3 349 604,17 |
| 815 | 368 306,80 | 3 349 605,07 |
| Контур 205 | | |
| **1** | **2** | **3** |
| 819 | 368 279,16 | 3 349 593,81 |
| 820 | 368 280,06 | 3 349 594,24 |
| 821 | 368 280,49 | 3 349 593,34 |
| 822 | 368 279,59 | 3 349 592,90 |
| 819 | 368 279,16 | 3 349 593,81 |
| Контур 206 | | |
| **1** | **2** | **3** |
| 823 | 368 253,34 | 3 349 582,78 |
| 824 | 368 254,25 | 3 349 583,21 |
| 825 | 368 254,68 | 3 349 582,31 |
| 826 | 368 253,77 | 3 349 581,88 |
| 823 | 368 253,34 | 3 349 582,78 |
| Контур 207 | | |
| **1** | **2** | **3** |
| 827 | 368 199,68 | 3 349 560,47 |
| 828 | 368 200,58 | 3 349 560,90 |
| 829 | 368 201,02 | 3 349 560,00 |
| 830 | 368 200,11 | 3 349 559,57 |
| 827 | 368 199,68 | 3 349 560,47 |
| Контур 208 | | |
| **1** | **2** | **3** |
| 831 | 368 224,97 | 3 349 571,13 |
| 832 | 368 225,87 | 3 349 571,56 |
| 833 | 368 226,30 | 3 349 570,66 |
| 834 | 368 225,40 | 3 349 570,23 |
| 831 | 368 224,97 | 3 349 571,13 |
| Контур 209 | | |
| **1** | **2** | **3** |
| 835 | 368 174,21 | 3 349 549,88 |
| 836 | 368 177,98 | 3 349 551,43 |
| 837 | 368 178,35 | 3 349 550,53 |
| 838 | 368 174,60 | 3 349 548,95 |
| 835 | 368 174,21 | 3 349 549,88 |
| Контур 210 | | |
| **1** | **2** | **3** |
| 839 | 368 425,65 | 3 349 754,25 |
| 840 | 368 425,24 | 3 349 755,21 |
| 841 | 368 429,11 | 3 349 756,75 |
| 842 | 368 429,50 | 3 349 755,82 |
| 839 | 368 425,65 | 3 349 754,25 |
| Контур 211 | | |
| **1** | **2** | **3** |
| 843 | 368 435,41 | 3 349 846,62 |
| 844 | 368 434,99 | 3 349 847,52 |
| 845 | 368 438,63 | 3 349 849,21 |
| 846 | 368 439,05 | 3 349 848,30 |
| 843 | 368 435,41 | 3 349 846,62 |
| Контур 212 | | |
| **1** | **2** | **3** |
| 847 | 368 279,26 | 3 349 884,31 |
| 848 | 368 279,92 | 3 349 887,69 |
| 849 | 368 276,72 | 3 349 888,40 |
| 850 | 368 276,05 | 3 349 885,02 |
| 847 | 368 279,26 | 3 349 884,31 |
| Контур 213 | | |
| **1** | **2** | **3** |
| 851 | 368 093,16 | 3 349 798,41 |
| 852 | 368 093,55 | 3 349 797,47 |
| 853 | 368 090,58 | 3 349 796,20 |
| 854 | 368 091,98 | 3 349 793,02 |
| 855 | 368 091,04 | 3 349 792,62 |
| 856 | 368 089,25 | 3 349 796,72 |
| 851 | 368 093,16 | 3 349 798,41 |
| Контур 214 | | |
| **1** | **2** | **3** |
| 857 | 368 134,09 | 3 349 536,45 |

| | | |
|---|---|---|
| 858 | 368 134,47 | 3 349 535,47 |
| 859 | 368 131,67 | 3 349 534,29 |
| 860 | 368 132,67 | 3 349 531,59 |
| 861 | 368 131,70 | 3 349 531,24 |
| 862 | 368 130,39 | 3 349 534,85 |
| 857 | 368 134,09 | 3 349 536,45 |
| Контур 215 | | |
| 1 | 2 | 3 |
| 863 | 368 052,01 | 3 349 448,14 |
| 864 | 368 051,07 | 3 349 447,82 |
| 865 | 368 050,74 | 3 349 448,77 |
| 866 | 368 051,69 | 3 349 449,09 |
| 863 | 368 052,01 | 3 349 448,14 |
| Контур 216 | | |
| 1 | 2 | 3 |
| 867 | 368 051,90 | 3 349 503,96 |
| 868 | 368 052,27 | 3 349 503,00 |
| 869 | 368 049,71 | 3 349 502,04 |
| 870 | 368 050,37 | 3 349 499,64 |
| 871 | 368 049,44 | 3 349 499,36 |
| 872 | 368 048,49 | 3 349 502,70 |
| 867 | 368 051,90 | 3 349 503,96 |
| Контур 217 | | |
| 1 | 2 | 3 |
| 873 | 367 972,98 | 3 349 469,78 |
| 874 | 367 973,30 | 3 349 468,85 |
| 875 | 367 969,93 | 3 349 467,57 |
| 876 | 367 971,44 | 3 349 463,54 |
| 877 | 367 970,49 | 3 349 463,17 |
| 878 | 367 968,64 | 3 349 468,16 |
| 873 | 367 972,98 | 3 349 469,78 |
| Контур 218 | | |
| 1 | 2 | 3 |
| 879 | 368 090,75 | 3 349 771,37 |
| 880 | 368 087,79 | 3 349 779,17 |
| 881 | 368 079,82 | 3 349 776,14 |
| 882 | 368 082,78 | 3 349 768,34 |
| 879 | 368 090,75 | 3 349 771,37 |

**Раздел 4**

**План границ объекта**

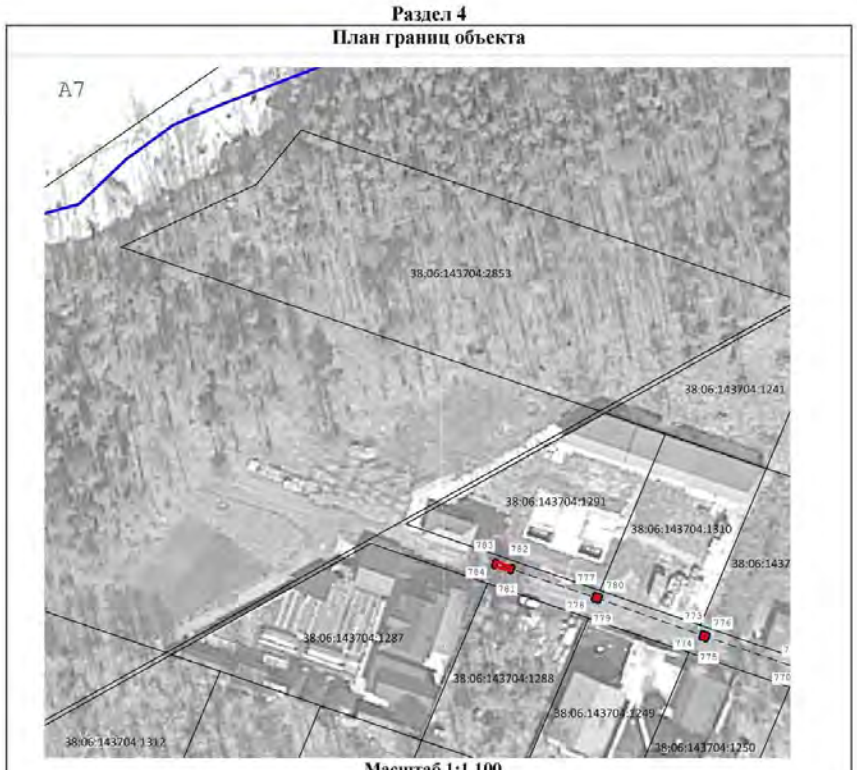


**Масштаб 1:1 100**

Условные обозначения

- вновь образованная граница публичного сервитута
- образуемая точка контура публичного сервитута, сведения о которой позволяют однозначно определить её положение на местности
- граница земельного участка, по сведениям ЕГРН
- 38:06:143704:2412 - кадастровый номер объекта недвижимости
- граница кадастрового квартала
- 38:06:143704 - надпись номера кадастрового квартала
- линия электропередачи

**Раздел 4**

**План границ объекта**

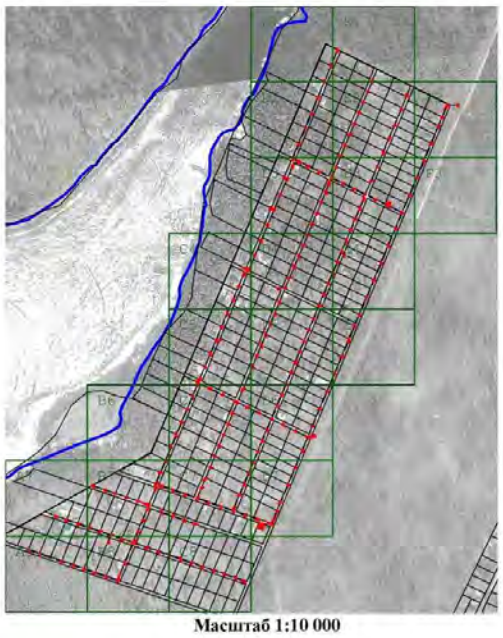

**Масштаб 1:10 000**

Условные обозначения

- вновь образованная граница публичного сервитута
- образуемая точка контура публичного сервитута, сведения о которой позволяют однозначно определить её положение на местности
- граница земельного участка, по сведениям ЕГРН
- 38:06:143704:2412 - кадастровый номер объекта недвижимости
- граница кадастрового квартала
- 38:06:143704 - надпись номера кадастрового квартала
- линия электропередачи

**Раздел 4**

**План границ объекта**

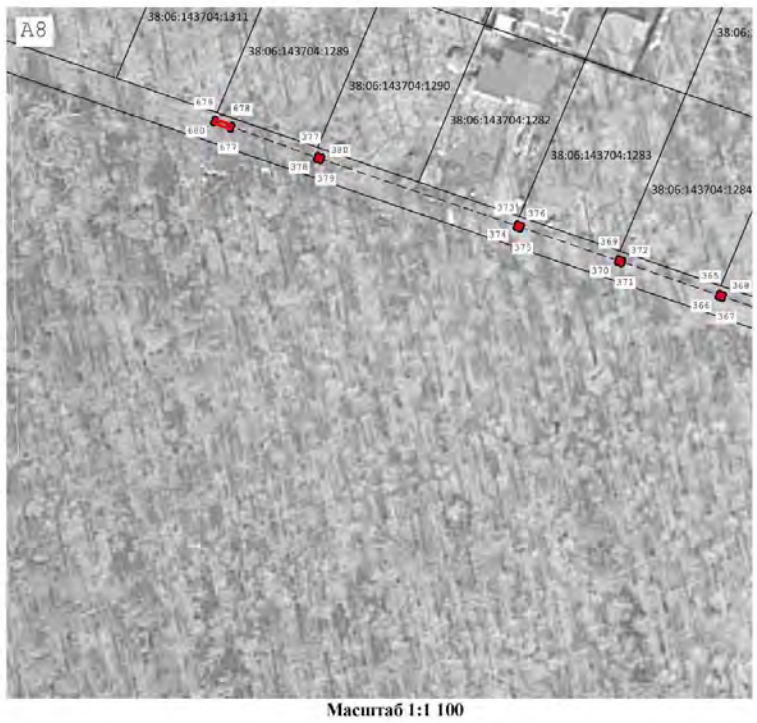


**Масштаб 1:1 100**

Условные обозначения

- вновь образованная граница публичного сервитута
- образуемая точка контура публичного сервитута, сведения о которой позволяют однозначно определить её положение на местности
- граница земельного участка, по сведениям ЕГРН
- 38:06:143704:2412 - кадастровый номер объекта недвижимости
- граница кадастрового квартала
- 38:06:143704 - надпись номера кадастрового квартала
- линия электропередачи

**Раздел 4**

**План границ объекта**

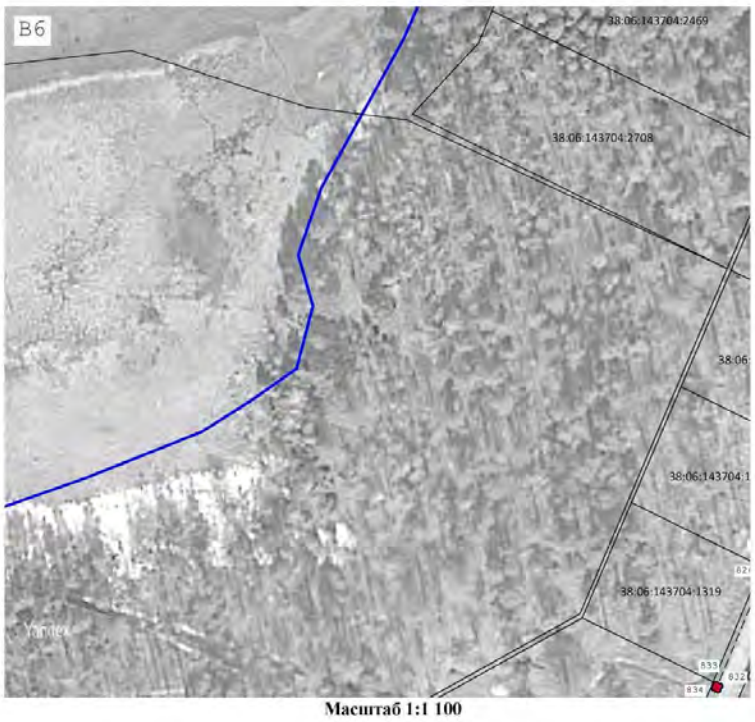


**Масштаб 1:1 100**

Условные обозначения

- вновь образованная граница публичного сервитута
- образуемая точка контура публичного сервитута, сведения о которой позволяют однозначно определить ее положение на местности
- граница земельного участка, по сведениям ЕГРН
- 38:06:143704:2402 - кадастровый номер объекта недвижимости
- граница кадастрового квартала
- 38:06:143704:404 - надпись номера кадастрового квартала
- линия электропередачи

**Раздел 4**

**План границ объекта**

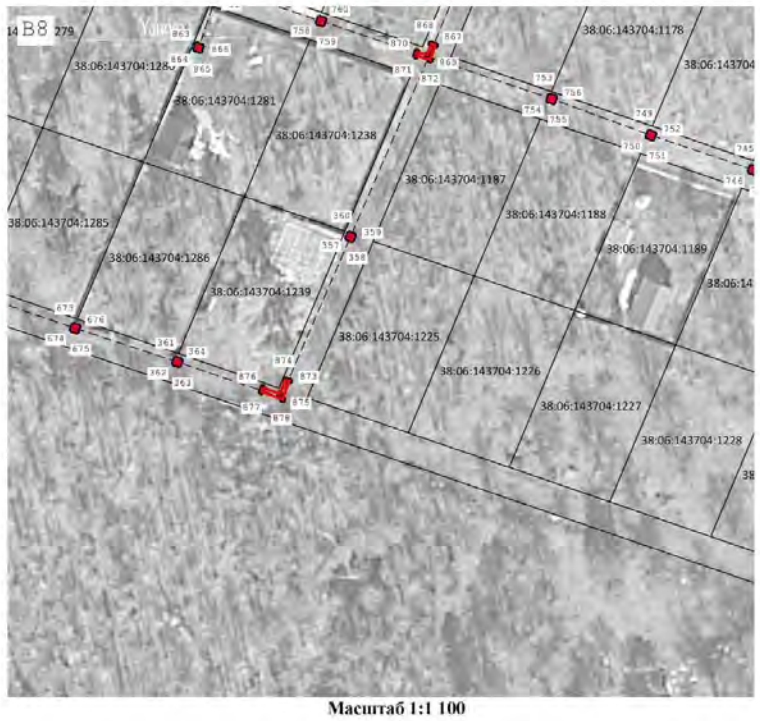


**Масштаб 1:1 100**

Условные обозначения

- вновь образованная граница публичного сервитута
- образуемая точка контура публичного сервитута, сведения о которой позволяют однозначно определить ее положение на местности
- граница земельного участка, по сведениям ЕГРН
- 38:06:143704:2402 - кадастровый номер объекта недвижимости
- граница кадастрового квартала
- 38:06:143704:404 - надпись номера кадастрового квартала
- линия электропередачи

**Раздел 4**

**План границ объекта**

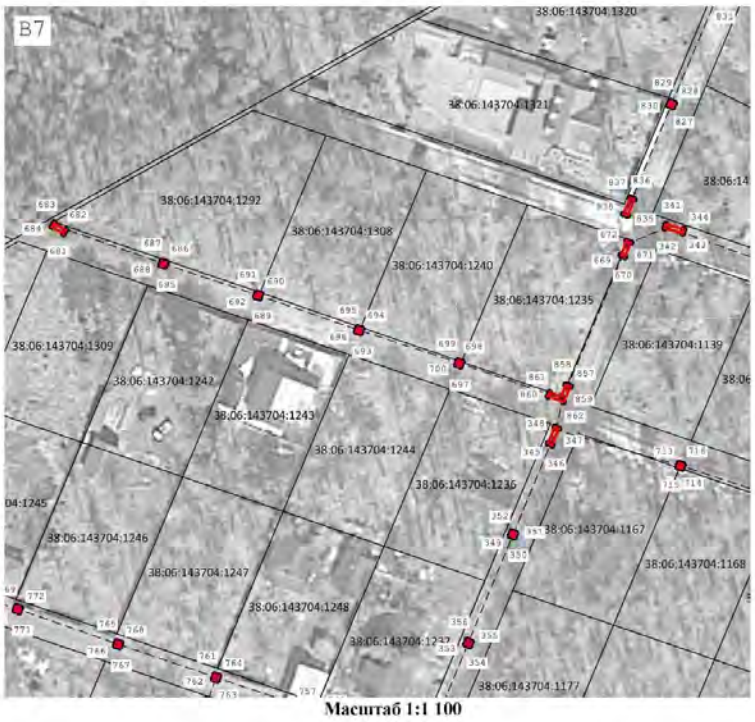


**Масштаб 1:1 100**

Условные обозначения

- вновь образованная граница публичного сервитута
- образуемая точка контура публичного сервитута, сведения о которой позволяют однозначно определить ее положение на местности
- граница земельного участка, по сведениям ЕГРН
- 38:06:143704:2402 - кадастровый номер объекта недвижимости
- граница кадастрового квартала
- 38:06:143704:404 - надпись номера кадастрового квартала
- линия электропередачи

**Раздел 4**

**План границ объекта**

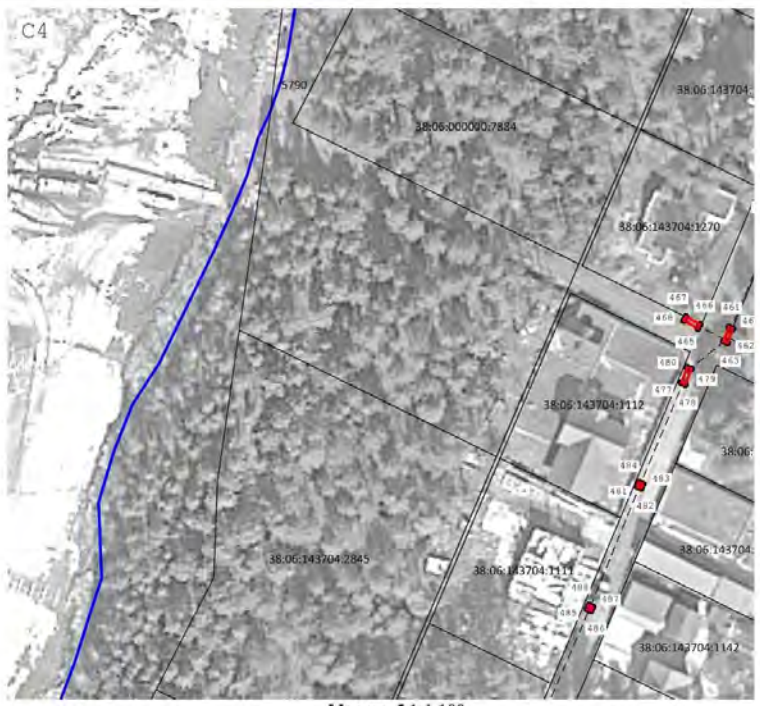


**Масштаб 1:1 100**

Условные обозначения

- вновь образованная граница публичного сервитута
- образуемая точка контура публичного сервитута, сведения о которой позволяют однозначно определить ее положение на местности
- граница земельного участка, по сведениям ЕГРН
- 38:06:143704:2402 - кадастровый номер объекта недвижимости
- граница кадастрового квартала
- 38:06:143704:404 - надпись номера кадастрового квартала
- линия электропередачи

**Раздел 4**

**План границ объекта**

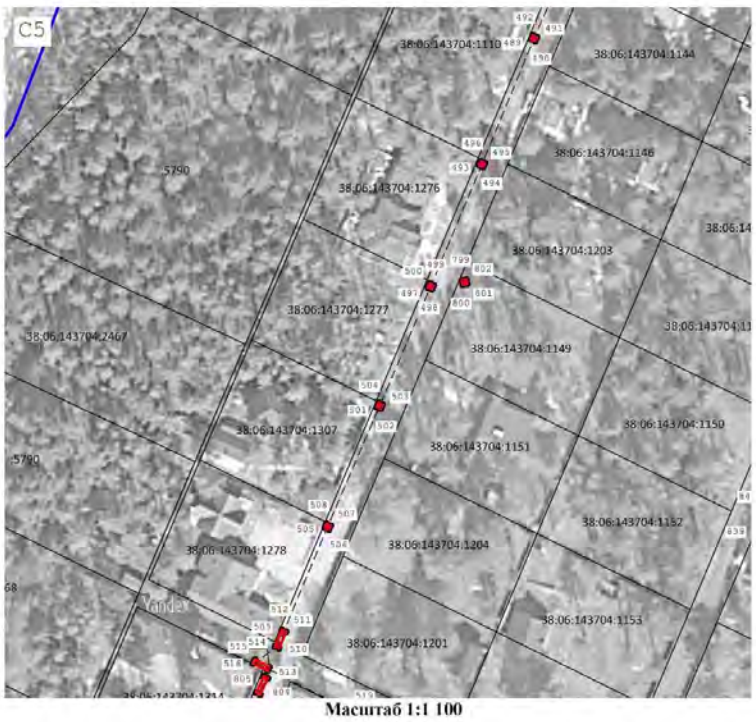


**Масштаб 1:1 100**

Условные обозначения

- вновь образованная граница публичного сервитута
- образуемая точка контура публичного сервитута, сведения о которой позволяют однозначно определить её положение на местности
- граница земельного участка, по сведениям ЕГРН
- 38:06:143704:2452 - кадастровый номер объекта недвижимости
- граница кадастрового квартала
- 38:06:143704:404 - надпись номера кадастрового квартала
- линия электропередачи

**Раздел 4**

**План границ объекта**

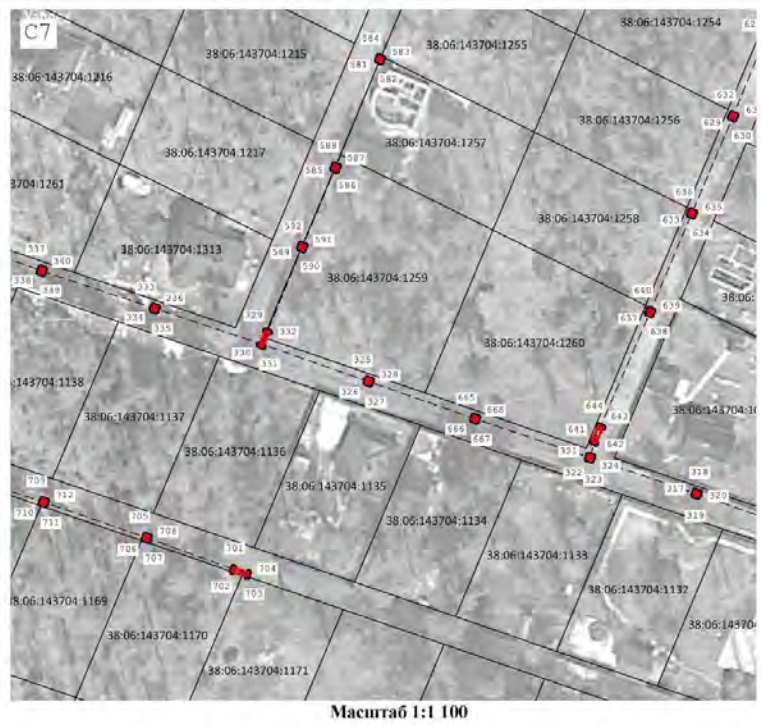


**Масштаб 1:1 100**

Условные обозначения

- вновь образованная граница публичного сервитута
- образуемая точка контура публичного сервитута, сведения о которой позволяют однозначно определить её положение на местности
- граница земельного участка, по сведениям ЕГРН
- 38:06:143704:2452 - кадастровый номер объекта недвижимости
- граница кадастрового квартала
- 38:06:143704:404 - надпись номера кадастрового квартала
- линия электропередачи

**Раздел 4**

**План границ объекта**

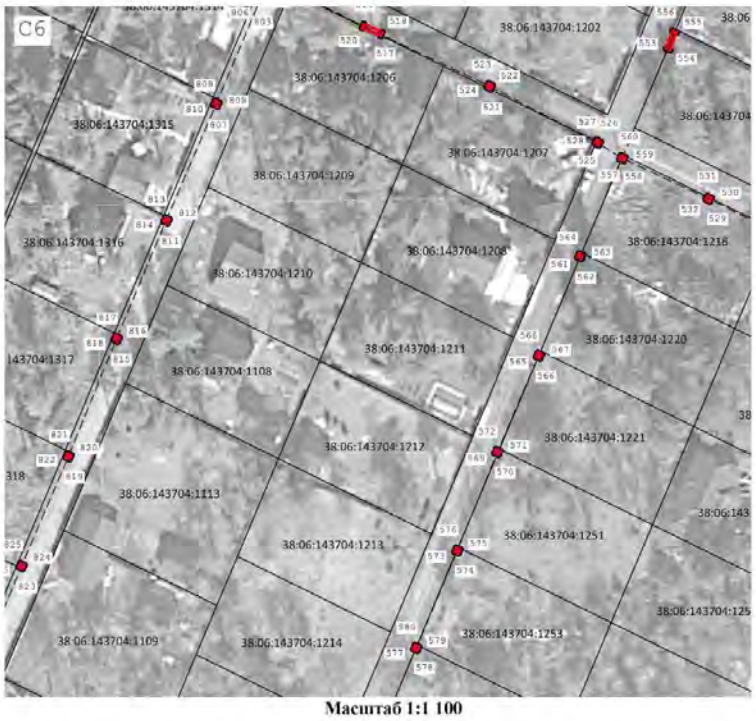


**Масштаб 1:1 100**

Условные обозначения

- вновь образованная граница публичного сервитута
- образуемая точка контура публичного сервитута, сведения о которой позволяют однозначно определить её положение на местности
- граница земельного участка, по сведениям ЕГРН
- 38:06:143704:2452 - кадастровый номер объекта недвижимости
- граница кадастрового квартала
- 38:06:143704:404 - надпись номера кадастрового квартала
- линия электропередачи

**Раздел 4**

**План границ объекта**

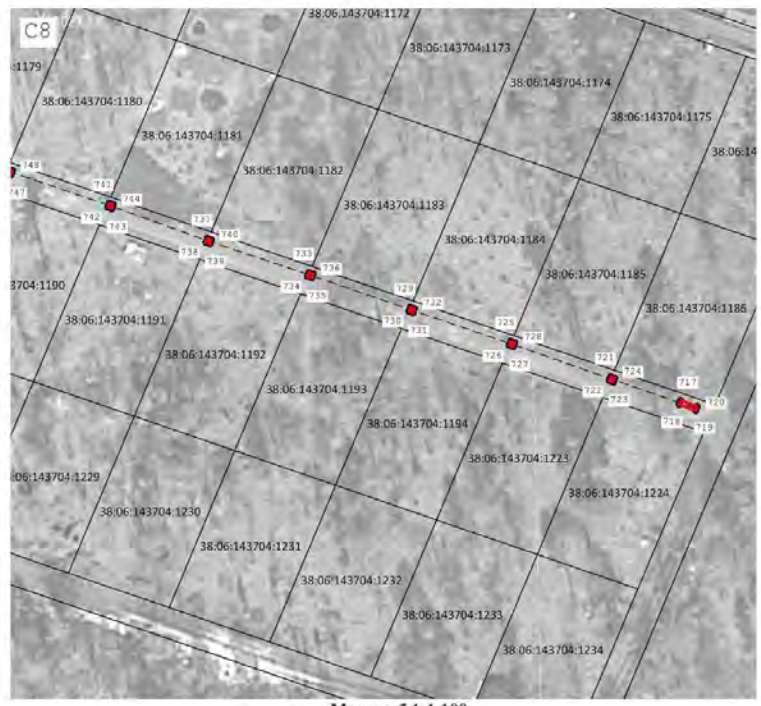


**Масштаб 1:1 100**

Условные обозначения

- вновь образованная граница публичного сервитута
- образуемая точка контура публичного сервитута, сведения о которой позволяют однозначно определить её положение на местности
- граница земельного участка, по сведениям ЕГРН
- 38:06:143704:2452 - кадастровый номер объекта недвижимости
- граница кадастрового квартала
- 38:06:143704:404 - надпись номера кадастрового квартала
- линия электропередачи

**Раздел 4**

**План границ объекта**

**Масштаб 1:1 100**

Условные обозначения

- вновь образованная граница публичного сервитута
- образуемая точка контура публичного сервитута, сведения о которой позволяют однозначно определить её положение на местности
- граница земельного участка, по сведениям ЕГРН
- 38:06:143704:2452 - кадастровый номер объекта недвижимости
- граница кадастрового квартала
- 38:06:143704:04 - надпись номера кадастрового квартала
- линии электропередачи

**Раздел 4**

**План границ объекта**

**Масштаб 1:1 100**

Условные обозначения

- вновь образованная граница публичного сервитута
- образуемая точка контура публичного сервитута, сведения о которой позволяют однозначно определить её положение на местности
- граница земельного участка, по сведениям ЕГРН
- 38:06:143704:2452 - кадастровый номер объекта недвижимости
- граница кадастрового квартала
- 38:06:143704:04 - надпись номера кадастрового квартала
- линии электропередачи

**Раздел 4**

**План границ объекта**

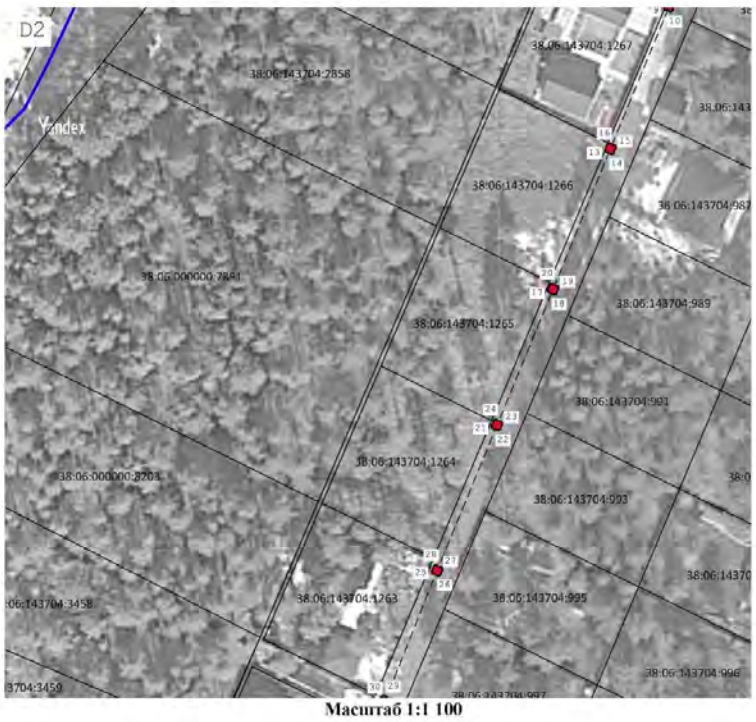


**Масштаб 1:1 100**

Условные обозначения

- вновь образованная граница публичного сервитута
- образуемая точка контура публичного сервитута, сведения о которой позволяют однозначно определить её положение на местности
- граница земельного участка, по сведениям ЕГРН
- 38:06:143704:2452 - кадастровый номер объекта недвижимости
- граница кадастрового квартала
- 38:06:143704:04 - надпись номера кадастрового квартала
- линии электропередачи

**Раздел 4**

**План границ объекта**

**Масштаб 1:1 100**

Условные обозначения

- вновь образованная граница публичного сервитута
- образуемая точка контура публичного сервитута, сведения о которой позволяют однозначно определить её положение на местности
- граница земельного участка, по сведениям ЕГРН
- 38:06:143704:2452 - кадастровый номер объекта недвижимости
- граница кадастрового квартала
- 38:06:143704:04 - надпись номера кадастрового квартала
- линии электропередачи

**Раздел 4**

**План границ объекта**

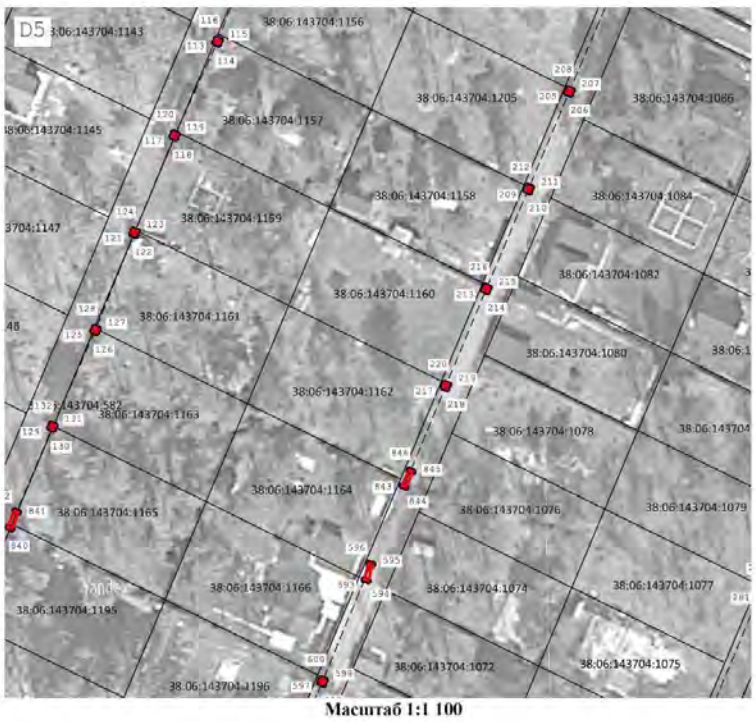


**Масштаб 1:1 100**

Условные обозначения

- вновь образованная граница публичного сервитута
- образуемая точка контура публичного сервитута, сведения о которой позволяют однозначно определить ее положение на местности
- граница земельного участка, по сведениям ЕГРН
- 38:06:143704:2452 - кадастровый номер объекта недвижимости
- граница кадастрового квартала
- 38:06:143704:04 - надпись номера кадастрового квартала
- линия электропередачи

**Раздел 4**

**План границ объекта**

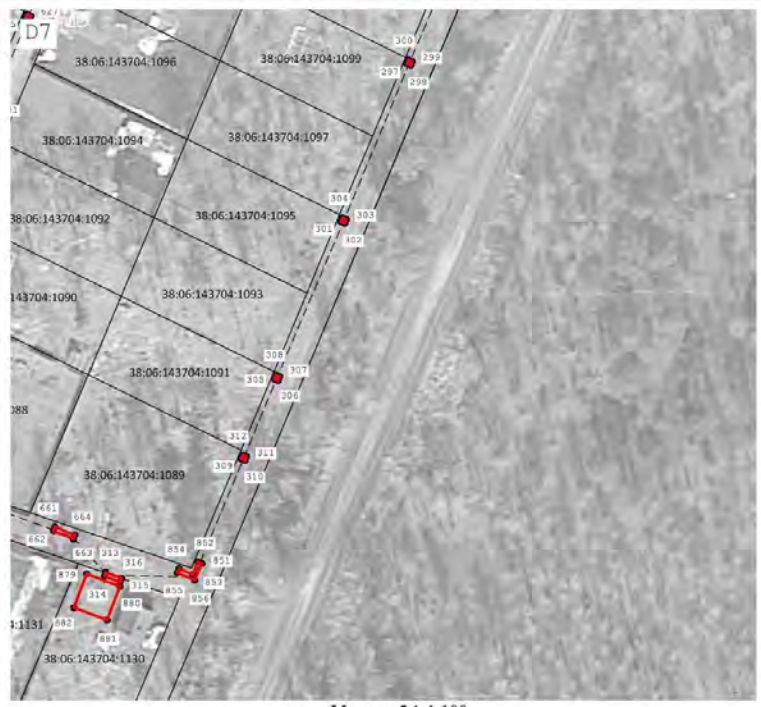


**Масштаб 1:1 100**

Условные обозначения

- вновь образованная граница публичного сервитута
- образуемая точка контура публичного сервитута, сведения о которой позволяют однозначно определить ее положение на местности
- граница земельного участка, по сведениям ЕГРН
- 38:06:143704:2452 - кадастровый номер объекта недвижимости
- граница кадастрового квартала
- 38:06:143704:04 - надпись номера кадастрового квартала
- линия электропередачи

**Раздел 4**

**План границ объекта**

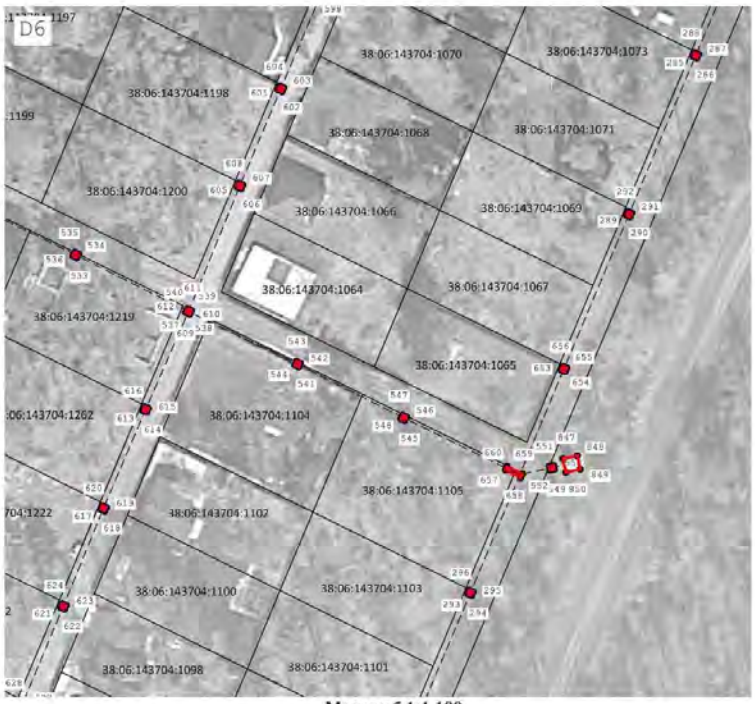


**Масштаб 1:1 100**

Условные обозначения

- вновь образованная граница публичного сервитута
- образуемая точка контура публичного сервитута, сведения о которой позволяют однозначно определить ее положение на местности
- граница земельного участка, по сведениям ЕГРН
- 38:06:143704:2452 - кадастровый номер объекта недвижимости
- граница кадастрового квартала
- 38:06:143704:04 - надпись номера кадастрового квартала
- линия электропередачи

**Раздел 4**

**План границ объекта**

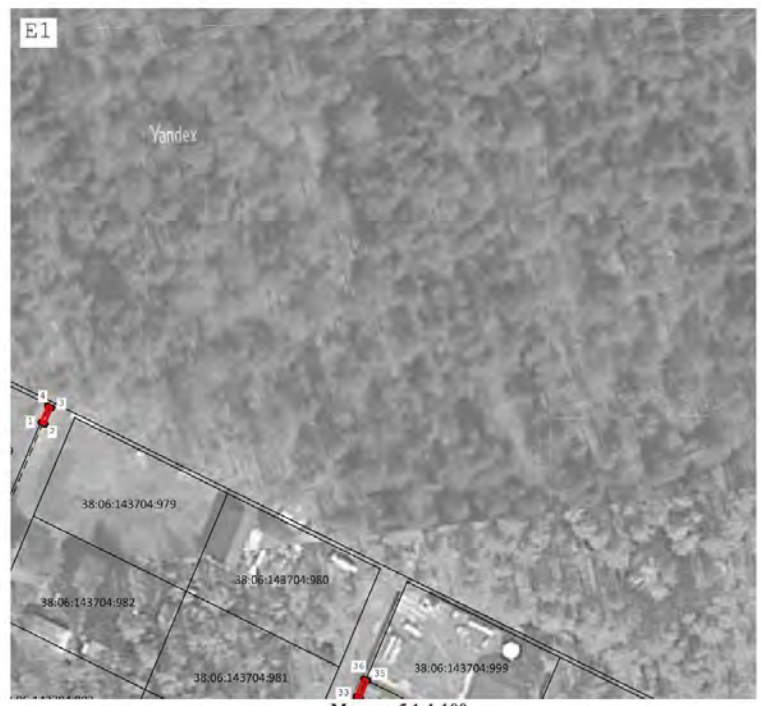


**Масштаб 1:1 100**

Условные обозначения

- вновь образованная граница публичного сервитута
- образуемая точка контура публичного сервитута, сведения о которой позволяют однозначно определить ее положение на местности
- граница земельного участка, по сведениям ЕГРН
- 38:06:143704:2452 - кадастровый номер объекта недвижимости
- граница кадастрового квартала
- 38:06:143704:04 - надпись номера кадастрового квартала
- линия электропередачи

**Раздел 4**

**План границ объекта**

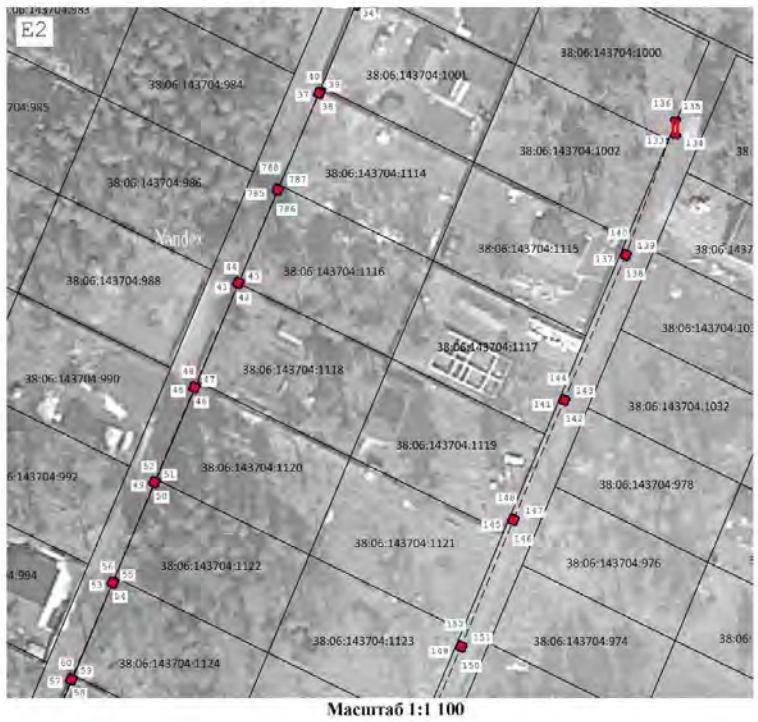


**Масштаб 1:1 100**

Условные обозначения

- вновь образованная граница публичного сервитута
- образуемая точка контура публичного сервитута, сведения о которой позволяют однозначно определить её положение на местности
- граница земельного участка, по сведениям ЕГРН
- 38:06:143704:2452 - кадастровый номер объекта недвижимости
- граница кадастрового квартала
- 38:06:143704:04 - надпись номера кадастрового квартала
- линия электропередачи

**Раздел 4**

**План границ объекта**

**Масштаб 1:1 100**

Условные обозначения

- вновь образованная граница публичного сервитута
- образуемая точка контура публичного сервитута, сведения о которой позволяют однозначно определить её положение на местности
- граница земельного участка, по сведениям ЕГРН
- 38:06:143704:2452 - кадастровый номер объекта недвижимости
- граница кадастрового квартала
- 38:06:143704:04 - надпись номера кадастрового квартала
- линия электропередачи

**Раздел 4**

**План границ объекта**

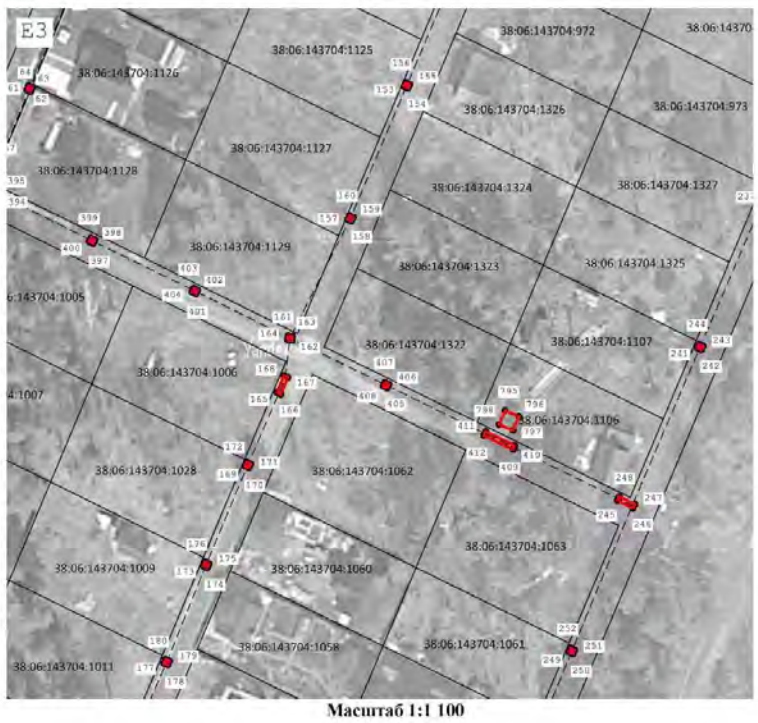


**Масштаб 1:1 100**

Условные обозначения

- вновь образованная граница публичного сервитута
- образуемая точка контура публичного сервитута, сведения о которой позволяют однозначно определить её положение на местности
- граница земельного участка, по сведениям ЕГРН
- 38:06:143704:2452 - кадастровый номер объекта недвижимости
- граница кадастрового квартала
- 38:06:143704:04 - надпись номера кадастрового квартала
- линия электропередачи

**Раздел 4**

**План границ объекта**




**Масштаб 1:1 100**

Условные обозначения

- вновь образованная граница публичного сервитута
- образуемая точка контура публичного сервитута, сведения о которой позволяют однозначно определить её положение на местности
- граница земельного участка, по сведениям ЕГРН
- 38:06:143704:2452 - кадастровый номер объекта недвижимости
- граница кадастрового квартала
- 38:06:143704:04 - надпись номера кадастрового квартала
- линия электропередачи

**Раздел 4**

**План границ объекта**

**Масштаб 1:1 100**

Условные обозначения

- вновь образованная граница публичного сервитута
- образуемая точка контура публичного сервитута, сведения о которой позволяют однозначно определить её положение на местности
- граница земельного участка, по сведениям ЕГРН
38:06:143704:2402 - кадастровый номер объекта недвижимости
- граница кадастрового квартала
38:06:143704:04 - надпись номера кадастрового квартала
- линия электропередачи

**Раздел 4**

**План границ объекта**

**Масштаб 1:1 100**

Условные обозначения

- вновь образованная граница публичного сервитута
- образуемая точка контура публичного сервитута, сведения о которой позволяют однозначно определить её положение на местности
- граница земельного участка, по сведениям ЕГРН
38:06:143704:2402 - кадастровый номер объекта недвижимости
- граница кадастрового квартала
38:06:143704:04 - надпись номера кадастрового квартала
- линия электропередачи

Заместитель Мэра района И.Б. Кузнецов

## ■ УСТЬ-БАЛЕЙСКОЕ МО

# РЕШЕНИЕ

**30.09.2021 Г. № 51-187-2/ДСП**

**О ПРОЕКТЕ РЕШЕНИЯ ДУМЫ УСТЬ-БАЛЕЙСКОГО МУНИЦИПАЛЬНОГО ОБРАЗОВАНИЯ «О ВНЕСЕНИИ ИЗМЕНЕНИЙ И ДОПОЛНЕНИЙ В УСТАВ УСТЬ-БАЛЕЙСКОГО МУНИЦИПАЛЬНОГО ОБРАЗОВАНИЯ»**

В целях обеспечения участия жителей Поселения в обсуждении проекта решения Думы Усть-Балейского муниципального образования «О внесении изменений и дополнений в Устав Усть-Балейского муниципального образования, во исполнение требований статей 28, 44 Федерального закона №131-ФЗ от 06.10.2003 года «Об общих принципах организации местного самоуправления в Российской Федерации, руководствуясь Уставом Усть-Балейского муниципального образования, Дума Усть-Балейского муниципального образования,

**РЕШИЛА:**

1. Принять внесенный Главой Усть-Балейского муниципального образования проект решения Думы Усть-Балейского муниципального образования «О внесении изменений и дополнений в Устав Усть-Балейского муниципального образования» согласно приложению.

2. Назначить и провести публичные слушания по обсуждению проекта решения Думы «О внесении изменений и дополнений в Устав Усть-Балейского муниципального образования» на 01.11.2021 2021 года в 14-00 часов, в здании Администрации Усть-Балейского муниципального образования, расположенного по адресу: Иркутская область, Иркутский район, д. Зорино-Быково, ул. Трактовая, д.2

3. Утвердить рабочую комиссию по организации проведения публичных слушаний в составе:

Тирских В.В. – Глава Усть-Балейского МО

Бутырский А.А. – зам. Главы Усть-Балейского МО

Барсукова Н.А. – ведущий специалист по общим вопросам Усть-Балейского МО.

4. Предложения по изменениям и дополнениям в проект решения Думы «О внесении изменений и дополнений в Устав Усть-Балейского муниципального образования принимаются по адресу: Иркутская область, Иркутский район, д. Зорино-Быково, ул. Трактовая д. 2 в рабочие дни с 8-00 до 17-00 часов.

5. Опубликовать настоящее решение в информационном бюллетене «Вестник Усть-Балейского муниципального образования» и на интернет-сайте администрации.

6. Контроль за исполнением настоящего Решения оставляю за собой.

***Глава Усть-Балейского муниципального образования – Председатель Думы Усть-Балейского муниципального образования В.В. Тирских***

**Приложение к решению Думы Усть-Балейского муниципального образования от 30.09. 2021 г. № 51-187-2/дсп**

**О ВНЕСЕНИИ ИЗМЕНЕНИЙ И ДОПОЛНЕНИЙ В УСТАВ УСТЬ-БАЛЕЙСКОГО МУНИЦИПАЛЬНОГО ОБРАЗОВАНИЯ**

**1.1. Статья 5 Устава изложить в следующей редакции:**

«**Статья 5. Система местного самоуправления Поселения**

1. Местное самоуправление в Поселении осуществляется населением:

1) непосредственно путем

- участия в местном референдуме, муниципальных выборах;
- голосования по отзыву Главы Поселения, депутата Думы Поселения;
- голосования по вопросам изменения границ Поселения, преобразования Поселения;
- правотворческой инициативы граждан;
- территориального общественного самоуправления;
- публичных слушаний, собраний граждан, конференций граждан (собраний делегатов), опроса граждан, обращений в органы местного самоуправления;

2) через органы местного самоуправления Поселения.

2. Органы местного самоуправления и органы государственной власти входят в единую систему публичной власти в Российской Федерации и осуществляют взаимодействие для наиболее эффективного решения задач в интересах населения, проживающего на соответствующей территории».

**1.2. Пункт 34 статьи 6 Устава изложить в следующей редакции:**

«34) участие в соответствии с федеральным законом в выполнении комплексных кадастровых работ».

**1.3. Пункт 7 части 2 статьи 30 Устава изложить в следующей редакции:**

«7) прекращения гражданства Российской Федерации либо гражданства иностранного государства - участника международного договора Российской Федерации, в соответствии с которым иностранный гражданин имеет право быть избранным в органы местного самоуправления, наличия гражданства (подданства) иностранного государства либо вида на жительство или иного документа, подтверждающего право на постоянное проживание на территории иностранного государства гражданина Российской Федерации либо иностранного гражданина, имеющего право на основании международного договора Российской Федерации быть избранным в органы местного самоуправления, если иное не предусмотрено международным договором Российской Федерации».

**1.4. Пункт 9 части 1 статьи 35 Устава изложить в следующей редакции**

«9) прекращения гражданства Российской Федерации либо гражданства иностранного государства - участника международного договора Российской Федерации, в соответствии с которым иностранный гражданин имеет право быть избранным в органы местного самоуправления, наличия гражданства (подданства) иностранного государства либо вида на жительство или иного документа, подтверждающего право на постоянное проживание на территории иностранного государства гражданина Российской Федерации либо иностранного гражданина, имеющего право на основании международного договора Российской Федерации быть избранным в органы местного самоуправления, если иное не предусмотрено международным договором Российской Федерации».

2. В порядке, установленном Федеральным законом от 21.07.2005 года №97-ФЗ «О государственной регистрации Уставов муниципальных образований», предоставить муниципальный правовой акт о внесении изменений в Устав Усть-Балейского муниципального образования на государственную регистрацию в Управление Министерства юстиции Российской Федерации по Иркутской области в течение 15 дней.

3. Опубликовать муниципальный правовой акт Усть-Балейского муниципального образования в течение 7 дней после государственной регистрации и направить в Управление Министерства юстиции Российской Федерации по Иркутской области сведения об источнике и о дате официального опубликования (обнародования) муниципального правового акта Усть-Балейского муниципального образования для включения указанных сведений в государственный реестр уставов муниципальных образований Иркутской области в 10-дневный срок.

4. Настоящее решение вступает в силу после его государственной регистрации и опубликования в информационном бюллетене «Вестник Усть-Балейского муниципального образования» и на интернет-сайте администрации, за исключением 1.3, 1.4, которые вступают в силу с 01.07.2021.

***Глава Усть-Балейского муниципального образования – Председатель Думы Усть-Балейского муниципального образования***

## ■ ИЗВЕЩЕНИЯ

### Извещение

Кадастровым инженером Блиновым Даниилом Дмитриевичем, номер квалификационного аттестата 38-13-575 (ИП Блинов Д.Д.) почтовый адрес: 664511, РФ, Иркутская область, Иркутский район, п. Еловый, проезд главный, 83а, контактный телефон 8 (3952) 653-106, адрес электронной почты: blinzz@mail.ru, в отношении земельного участка с кадастровым номером 38:06:143001:80, расположенного: Иркутская область, Иркутский район, п. Еловый, ул. Гранатовая, 5, выполняются кадастровые работы по уточнению границ земельного участка. Заказчиком кадастровым работ является: Черных Антон Олегович. С проектом межевого плана земельного участка можно ознакомиться лично по адресу: 664011, Иркутская область, г. Иркутск, ул. Российская, д. 17, оф. 411, со дня опубликования данного извещения. В течение 30 календарных дней с момента публикации данного извещения принимаются от заинтересованных лиц предложения по доработке проекта межевания земельного участка по адресу: 664011, Иркутская область, г Иркутск, ул. Российская, д. 17, оф. 411