Ангарские Огни
Официальный отдел
№ 03 (10685) от 28 января 2022 г.

АДМИНИСТРАЦИЯ ИРКУТСКОГО РАЙОННОГО МО

Постановление

от 21.01.2022. № 32

О внесении изменений в постановление администрации Иркутского районного муниципального образования от 23.11.2020 № 657 «Об утверждении состава антитеррористической комиссии Иркутского районного муниципального образования»

В связи с кадровыми изменениями, в целях совершенствования системы профилактики терроризма, обеспечения минимизации и ликвидации последствий его проявлений на территории Иркутского районного муниципального образования, в соответствии с Федеральными законами от 06.03.2006 № 35-ФЗ «О противодействии терроризму», от 18.04.2018 № 82-ФЗ «О внесении изменений в статьи 5 и 5.1 Федерального закона «О противодействии терроризму», Указом Президента Российской Федерации от 15.02.2006 № 116 «О мерах по противодействию терроризму», Регламентом антитеррористической комиссии муниципального образования Иркутской области, утвержденным Председателем антитеррористической комиссии Иркутской области 28.08.2018, Положением об антитеррористической комиссии муниципального образования Иркутской области, утвержденным Председателем антитеррористической комиссии Иркутской области 28.08.2018, руководствуясь статьями 39, 45, 54 Устава Иркутского районного муниципального образования, администрация Иркутского районного муниципального образования:

ПОСТАНОВЛЯЕТ:

1. Внести в постановление администрации Иркутского районного муниципального образования от 23.11.2020 № 657 «Об утверждении состава антитеррористической комиссии Иркутского районного муниципального образования» изменение, изложив приложение 1 в редакции приложения к настоящему постановлению.

2. Признать утратившим силу постановление администрации Иркутского районного муниципального образования от 12.11.2021 № 608 «О внесении изменений в постановление администрации Иркутского районного муниципального образования от 23.11.2020 № 657 «Об утверждении состава антитеррористической комиссии Иркутского районного муниципального образования».

3. Отделу по организации делопроизводства и работе с обращениями граждан организационно-контрольного управления администрации Иркутского районного муниципального образования внести в оригиналы постановлений администрации Иркутского районного муниципального образования:

1) от 23.11.2020 № 657 «Об утверждении состава антитеррористической комиссии Иркутского районного муниципального образования» информацию о внесении изменений в правовой акт;

2) от 12.11.2021 № 608 «О внесении изменений в постановление администрации Иркутского районного муниципального образования от 23.11.2020 № 657 «Об утверждении состава антитеррористической комиссии Иркутского районного муниципального образования» информацию о признании правового акта утратившим силу.

4. Настоящее постановление опубликовать в газете «Ангарские огни» и разместить на официальном сайте Иркутского районного муниципального образования в информационно – телекоммуникационной сети «Интернет» www.irkraion.ru.

5. Контроль за исполнением настоящего постановления оставляю за собой.

Мэр района Л.П. Фролов

**Приложение
к постановлению администрации
Иркутского районного
муниципального образования
от 21.01.2022 № 32
«Приложение 1
Утвержден
постановлением администрации
Иркутского районного
муниципального образования
от 23.11.2020 № 657**

**СОСТАВ
АНТИТЕРРОРИСТИЧЕСКОЙ КОМИССИИ
ИРКУТСКОГО РАЙОННОГО МУНИЦИПАЛЬНОГО ОБРАЗОВАНИЯ**

Фролов Леонид Петрович	Мэр Иркутского района, председатель антитеррористической комиссии Иркутского районного муниципального образования (далее комиссия);
Копылов Александр Геннадьевич	сотрудник УФСБ России по Иркутской области, заместитель председателя комиссии;
Каталкин Николай Иванович	временно исполняющий обязанности начальника отдела полиции № 10 межмуниципального управления Министерства внутренних дел Российской Федерации «Иркутское», заместитель председателя комиссии;
Ярош Валерий Васильевич	консультант отдела по развитию социальной сферы Комитета по социальной политике администрации Иркутского районного муниципального образования, секретарь комиссии.

Члены комиссии:

Агеев Андрей Витальевич	заместитель председателя Комитета по социальной политике – начальник отдела развития физической культуры, массового спорта и молодежной политики администрации Иркутского районного муниципального образования;
Амбарцумян Генрик Рафикович	главный специалист отдела развития физической культуры, массового спорта и молодежной политики Комитета по социальной политике администрации Иркутского районного муниципального образования;
Вотяков Роман Германович	начальник отдела по мобилизационной работе администрации Иркутского районного муниципального образования;
Жук Игорь Владимирович	первый заместитель Мэра Иркутского районного муниципального образования;
Зарипов Роман Рафаилович	начальник управления образования администрации Иркутского районного муниципального образования;
Ивус Андрей Юрьевич	Начальник УВО по г. Иркутску – филиала ФГКУ УВО войск национальной гвардии Российской Федерации по Иркутской области (по согласованию);
Клименко Юрий Михайлович	военный комиссар Иркутского района Иркутской области (по согласованию);
Конторских Ольга Васильевна	начальник отдела культуры Комитета по социальной политике Иркутского районного муниципального образования
Кузнецов Игорь Борисович	заместитель Мэра Иркутского районного муниципального образования;
Казеко Иван Геннадьевич	начальник отдела надзорной деятельности по Иркутскому району УНД МЧС России по Иркутской области (по согласованию);
Михайлова Екатерина Васильевна	Заместитель Мэра - председатель комитета по социальной политике администрации Иркутского районного муниципального образования;
Новосельцев Петр Николаевич	Председатель Думы Иркутского района;
Федотов Олег Валентинович	директор муниципального казенного учреждения «Служба по вопросам гражданской обороны и предупреждению чрезвычайных ситуаций Иркутского районного муниципального образования».

Первый заместитель Мэра района И.В. Жук

Постановление

от « 25 » января 2022 г. № 38

О внесении изменения в постановление администрации Иркутского районного муниципального образования от 22.11.2021 № 632 «Об утверждении персонального состава административных комиссий»

Рассмотрев ходатайство главы Ширяевского муниципального образования С.Л. Пленкина от 17.01.2022 № 34 о внесении изменений в состав административной комиссии, в целях реализации положений, предусмотренных статьей 22.1 КоАП РФ, руководствуясь статьями 19, 20 Федерального закона от 06.10.2003 № 131-ФЗ «Об общих принципах организации местного самоуправления в Российской Федерации», в соответствии с пунктом 1 статьи 2 Закона Иркутской области от 08.05.2009

№ 20-оз «О наделении органов местного самоуправления областными государственными полномочиями по определению персонального состава и обеспечению деятельности административных комиссий», статьями 4, 5, 6 Закона Иркутской области от 29.12.2008 № 145-оз «Об административных комиссиях в Иркутской области», статьями 39, 45, 54 Устава Иркутского районного муниципального образования, администрация Иркутского районного муниципального образования

ПОСТАНОВЛЯЕТ:

1. Внести изменение в постановление администрации Иркутского районного муниципального образования от 22.11.2021 № 632 «Об утверждении персонального состава административных комиссий» (далее – постановление № 632), изложив приложение 21 к постановлению № 632 в редакции приложения к настоящему постановлению.

2. Отделу по организации делопроизводства и работе с обращениями граждан организационного-контрольного управления администрации

Иркутского районного муниципального образования внести в оригинал постановления № 632 информацию о внесении изменения в правовой акт.

3. Опубликовать настоящее постановление в газете «Ангарские огни», разместить на официальном сайте Иркутского районного муниципального образования в информационно-телекоммуникационной сети «Интернет»www.irkraion.ru

4. Контроль исполнения настоящего постановления возложить на руководителя аппарата - начальника организационно-контрольного управления.

Мэр Мэр Л.П. Фролов

**Приложение
к постановлению администрации
Иркутского районного
муниципального образования
от 25. 01.2022 г. № 38**

**«Приложение 21
Утвержден
постановлением администрации
Иркутского районного
муниципального образования
от 22.11.2021 № 632**

ПЕРСОНАЛЬНЫЙ СОСТАВ АДМИНИСТРАТИВНОЙ КОМИССИИ ШИРЯЕВСКОГО МУНИЦИПАЛЬНОГО ОБРАЗОВАНИЯ

1. Пленкин Сергей Леонидович - председатель комиссии;
2. Попова Светлана Афанасьевна - заместитель председателя комиссии;
3. Горяшина Жанна Владимировна - секретарь комиссии;
4. Юринская Анна Валерьевна - член комиссии;
5. Кретова Екатерина Александровна - член комиссии;
6. Казакова Наталья Алексеевна - член комиссии;
7. Носков Иван Алексеевич - член комиссии».

Руководитель аппарата - начальник организационно - контрольного управления С.В. Базикова

Постановление

от «26» 01 2022г. № 43

О принятии решения о разработке документации по планировке территории на линейные объекты автомобильных дорог на территории Иркутского районного муниципального образования

В соответствие со статьей 45 Градостроительного кодекса Российской Федерации, статьей 15 Федерального закона от 06.10.2003 № 131-ФЗ «Об общих принципах организации местного самоуправления в Российской Федерации», Схемой территориального планирования Иркутского районного муниципального образования, утвержденной решением Думы Иркутского района от 25.11.2010 № 15-101/рд, Положением о порядке подготовки документации по планировке территории, разрабатываемой на основании решения администрации Иркутского районного муниципального образования, утвержденным постановлением администрации Иркутского районного муниципального от 26.08.2021 № 462, статьями 39, 45, 54 Устава Иркутского районного муниципального образования, администрация Иркутского районного муниципального образования

ПОСТАНОВЛЯЕТ:

1. Принять решение о разработке документации по планировке территории на линейные объекты автомобильных дорог на территории Иркутского районного муниципального образования согласно приложению.

2. Управлению архитектуры и градостроительства администрации Иркутского районного муниципального образования в течение 10 дней со дня принятия настоящего постановления направить уведомление о принятии настоящего постановления главам поселений, применительно к территории которых принято настоящее постановление.

3. Настоящее постановление опубликовать в газете «Ангарские огни», разместить в информационно-телекоммуникационной сети «Интернет» на официальном сайте Иркутского районного муниципального образования www.irkraion.ru.

4. Контроль за исполнением настоящего постановления возложить на начальника управления архитектуры и градостроительства – главного архитектора Иркутского района.

Мэр Л.П. Фролов

**Приложение
к постановлению администрации
Иркутского районного
муниципального образования
от «26» 01 2022г.№ 43**

Перечень автомобильных дорог в отношении которых принимается решение о разработке проектов межевания на линейные объекты автомобильных дорог на территории Иркутского районного муниципального образования

№ п/п	Наименование дорог	Начало дороги	Протяженность, км.	Кадастровый номер сооружения
1	Подъезд к СНТ «Светлое» Марковского МО	от 6,280 км а/д «г.Иркутск- СНТ «Дорожный строитель»	3,247	38:06:011231:9541
2	Подъезд к ДНТ «Жемчужина» Ушаковского МО	от 22,300 км а\д «Иркутск- Листвянка»	6,330	38:06:143704:3457
3	Подъезд к СК «Монтажник» Ушаковского МО	от 24,500 км а\д «Иркутск- Большое Голоустное»	0,220	38:06:142901:4559
4	Подъезд к ДНТ «Бумажник» Ушаковского МО	от 26,700 км а\д «Иркутск- Большое Голоустное»	0,290	38:06:142901:4571
5	Подъезд к СНТ «Статистик 2» Хомутовского МО	от 10,600 км а\д 1Р-418 «Иркутск- Усть-Ордынский»	3,550	38:06:100902:5974
6	Подъезд к СНТ «Зеленое» Уриковского МО	от 4,750 км а\д «Иркутск - Оса - Усть-Уда»	0,620	38:06:111418:13191
7	Подъезд к СНТ «Минерал» Марковского МО	от 17 км а/д «г.Иркутск- СНТ «Дорожный строитель»	3,821	38:06:000000:9308
8	Подъезд к СК «Незабудка» Марковского МО	От СНТ «Минерал»	4,300	38:06:000000:9212
9	Подъезд к СНТ «Кинематографист» Марковское МО	от 11,9 км а/д «Иркутск-Дорожный строитель»	0,770	38:06:150750:11250
10	Подъезд к СНТ «Лотос» Ушаковского МО	От дороги на СНТ «Аралия»	0,320	38:06:144003:13965
	Подъезд к СНТ «Медик 2» Марковского МО	от 0,030 км а/д «Подъезд к СНТ «Раздолье»	0,480	38:06:000000:9232
	Подъезд к п.Карьер Уриковского МО	От СНТ «Багульник 2»	1,300	38:06:111418:13168

Начальник управления архитектуры и градостроительства – главный архитектор Иркутского района А.А. Борисова

КУМИ ИРКУТСКОГО РАЙОННОГО МО

Сообщение о возможном установлении публичного сервитута в границах, согласно прилагаемой схеме.

1. Орган рассматривающий ходатайство об установлении публичного сервитута: администрация Иркутского районного муниципального образования.

2. Цель установления публичного сервитута: размещение объекта электросетевого хозяйства «ВЛ-10 кВ» ходатайство Областного государственного унитарного энергетического предприятия «Электросетевая компания по эксплуатации электрических сетей «Облкоммунэнерго».

3. Публичный сервитут площадью 80088 кв.м., расположенный по адресу: Иркутская область, Иркутский район, в границах согласно приложению 1, в том числе:

- на части земельного участка с кадастровым номером 38:06:000000:53, расположенного по адресу: Иркутская область, Иркутский район, расположенный в районе населенных пунктов Пивовариха, Новолисиха, Бурдаковка, площадью 9621 кв.м.,

- на части земельного участка с кадастровым номером 38:06:000000:5596, расположенного по адресу: Иркутская область, Иркутский р-н, Ангарское лесничество, Ушаковское участковое лесничество, Худяковская дача, части кварталов 122,123,128,129,131,132, площадью 11776 кв.м.,

- на части земельного участка с кадастровым номером 38:06:000000:6047, расположенного по адресу: Иркутская область, Иркутский район, Ангарское лесничество, Ушаковское участковое лесничество, Худяковская дача, квартала №№ 43ч, 44ч, 54ч, 55ч, 67ч, 83ч, 84ч, 87ч, 96-98ч, 100-105ч, 108ч, 110-121ч, 124-127ч, 133-143я, 148-157ч, 159ч, 160ч, 162-165ч, 171ч, 176-178ч, 53, 68, 69, 109, 172-174, площадью 1538 кв.м.,

- на части земельного участка с кадастровым номером 38:06:000000:5479, расположенного по адресу: Иркутская область, Ангарское лесничество, Ушаковское участковое лесничество, Добролетская дача, кварталы №№: 61, 62, 64, 66, 73-75, 76, 79, 81, 86, 88, 89, площадью 26671 кв.м.,

- на части земельного участка с кадастровым номером 38:06:000000:5493, расположенного по адресу: Иркутская область, Ангарское лесничество, Ушаковское участковое лесничество, Добролетская дача, кварталы №№: 67, 68, площадью 9 кв.м.,

- на части земельного участка с кадастровым номером 38:06:000000:5586, расположенного по адресу: Иркутская область, Иркутский район, Ангарское лесничество, Ушаковское участковое лесничество, Добролетская дача, части кварталов 83-85, площадью 9311 кв.м.,

- на части земельного участка с кадастровым номером 38:06:140501:391, расположенного по адресу: Иркутская область, Иркутское районное муниципальное образование, Ангарское лесничество, Ушаковское участковое лесничество, Добролетская дача, защитные леса, квартал № 85 (в. 6ч,10ч,40ч), площадью 112 кв.м.,

- на части земельного участка с кадастровым номером 38:06:000000:5487, расположенного по адресу: Иркутская область, Ангарское лесничество, Ушаковское участковое лесничество, Ключевская дача, кварталы №№ 7,14-16, 24-26, 36-41, 51-55, 58, 65-68, площадью 8491 кв.м.,

- на части земельного участка с кадастровым номером 38:06:000000:5543, расположенного по адресу: Иркутская область, Иркутский район, Ангарское лесничество, Ушаковское участковое лесничество, Ключевская дача, часть квартала 50, площадью 1497 кв.м.,

- на части земельного участка с кадастровым номером 38:06:140601:236, расположенного по адресу: обл. Иркутская, р. Иркутский, п. Горячий Ключ, трансформаторная подстанция № 513, «Поселок», площадью 14 кв.м.,

- на землях государственная собственность на которые не разграничена, расположенных по адресу: Иркутская область, Иркутский район, площадью 11048 кв.м.

4. Ознакомиться с поступившим ходатайством об установлении публичного сервитута и прилагаемым к нему описанием местоположения границ публичного сервитута, подать заявление об учете прав на земельные участки: 664007, г. Иркутск, ул. Декабрьских Событий, д. 119а, этаж 2, каб. 211, вторник, четверг с 08-00 до 17-00, перерыв с 12-00 до 12-48. Срок подачи заявлений об учете прав на земельные участки: 30 календарных дней со дня опубликования настоящего сообщения.

5. Настоящее сообщение подлежит опубликованию в газете «Ангарские огни», размещению в информационно-телекоммуникационной сети «Интернет» на официальном сайте Иркутского районного муниципального образования www.irkraion.ru

6. Публичный сервитут необходим для размещения объекта электросетевого хозяйства.

Выбор места размещения линейного объекта обусловлен технологическими требованиями, экономической целесообразностью и минимально возможными пересечениями с земельными участками, находящимися в частной собственности.

7. Описание местоположения границ публичного сервитута: схема расположения границ публичного сервитута, приложение к настоящему сообщению.

Председатель Комитета С.Н. Чекашкин

Приложение 1
к постановлению администрации
Иркутского районного
муниципального образования
№____от «__»_____20__г

СХЕМА РАСПОЛОЖЕНИЯ ГРАНИЦ ПУБЛИЧНОГО СЕРВИТУТА

Система координат: МСК -38, зона 3
Площадь публичного сервитута 80088 м²
Цель установления публичного сервитута: в целях размещения объекта электросетевого хозяйства ВЛ-10кВ
Площадь испрашиваемого публичного сервитута, на землях, государственная собственность на которые не разграничена 11048 кв м
Площадь испрашиваемого публичного сервитута в отношении части земельного участка с кадастровым номером 38:06:000000:53, 9621 кв. м
Площадь испрашиваемого публичного сервитута в отношении части земельного участка с кадастровым номером 38:06:000000:5596, 11776 кв. м
Площадь испрашиваемого публичного сервитута в отношении части земельного участка с кадастровым номером 38:06:000000:6047, 1538 кв. м
Площадь испрашиваемого публичного сервитута в отношении части земельного участка с кадастровым номером 38:06:000000:5487, 8491 кв. м
Площадь испрашиваемого публичного сервитута в отношении части земельного участка с кадастровым номером 38:06:000000:5479, 26671 кв. м
Площадь испрашиваемого публичного сервитута в отношении части земельного участка с кадастровым номером 38:06:000000:5493, 9 кв. м
Площадь испрашиваемого публичного сервитута в отношении части земельного участка с кадастровым номером 38:06:000000:5586, 9311 кв. м
Площадь испрашиваемого публичного сервитута в отношении части земельного участка с кадастровым номером 38:06:140501:391, 112 кв. м
Площадь испрашиваемого публичного сервитута в отношении части земельного участка с кадастровым номером 38:06:000000:5543, 1497 кв. м
Площадь испрашиваемого публичного сервитута в отношении части земельного участка с кадастровым номером 38:06:140601:236, 14 кв. м

Обозначение характерных точек границ	Координаты, м	
	X	Y
1	2	3
:ЗУ1(1)	-	-
н1	383971.44	3359820.48
н2	383970.50	3359827.80
н3	383965.04	3359823.20
н4	383965.49	3359819.71
н1	383971.44	3359820.48
:ЗУ1(2)	-	-
н5	384233.10	3360069.56
н6	384271.68	3360116.57
н7	384315.43	3360164.72
н8	384333.71	3360184.42
н9	384413.20	3360274.83
н10	384416.77	3360278.66
н11	384428.84	3360302.83
н12	384444.30	3360334.75
н13	384496.00	3360439.78
н14	384496.62	3360439.82
н15	384496.55	3360441.17
н16	384534.36	3360463.13
н17	384569.65	3360484.44
н18	384605.67	3360505.90
н19	384631.57	3360522.10
н20	384643.53	3360522.22
н21	384649.04	3360528.15
н22	384636.31	3360528.37
н23	384635.35	3360530.64
н24	384629.82	3360528.30
н25	384602.88	3360511.21
н26	384561.95	3360486.96
н27	384526.26	3360465.65
н28	384492.28	3360445.61
н29	384490.33	3360445.51
н30	384490.49	3360442.18
н31	384438.93	3360337.41
н32	384423.47	3360306.19
н33	384407.37	3360272.84
н34	384406.15	3360274.08
н35	384402.19	3360269.58
н36	384403.48	3360268.14
н37	384377.35	3360240.32
н38	384352.02	3360213.16
н39	384313.02	3360171.12
н40	384267.09	3360120.16
н41	384172.51	3360005.15
н42	384144.80	3359967.71
н43	384116.10	3359919.01
н44	384093.49	3359871.65
н45	384050.99	3359781.78
н46	384024.90	3359733.47
н47	384018.17	3359724.74
н48	384028.73	3359728.60
н49	384030.00	3359730.25
н50	384056.34	3359782.06
н51	384068.85	3359869.09
н52	384121.52	3359916.42
н53	384124.28	3359921.10
н54	384129.47	3359933.74
н55	384153.17	3359976.49
н5	384233.10	3360069.56
:ЗУ1(3)	-	-
н56	384966.79	3360730.49
н57	385016.84	3360761.13
н58	385056.83	3360796.01
н59	385102.09	3360838.11
н60	385110.13	3360900.23
н61	385112.61	3360930.15
н62	385114.83	3360956.91
н63	385087.98	3361059.27
н64	385022.06	3361201.75
н65	384945.05	3361284.19
н66	384899.95	3361384.22
н67	384884.39	3361440.51
н68	384872.73	3361490.72
н69	384861.99	3361494.62
н70	384863.48	3361487.69
н71	384867.62	3361486.19
н72	384878.58	3361338.90
н73	384893.92	3361382.12
н74	384940.02	3361280.76
н75	385017.06	3361201.29
н76	385082.27	3361057.34
н77	385108.75	3360956.43
н78	385106.51	3360929.21
н79	385104.18	3360901.00
н80	385096.48	3360841.39
н81	385052.89	3360800.53
н82	385013.50	3360766.12
н83	384963.66	3360735.60
н84	384841.15	3360665.07
н85	384798.37	3360639.16
н86	384707.63	3360556.45
н87	384700.74	3360549.63
н88	384678.84	3360527.62
н89	384676.88	3360527.66
н90	384671.69	3360521.80
н91	384681.39	3360521.66
н92	384704.99	3360545.39
н93	384735.71	3360615.46
н94	384792.01	3360628.17
н95	384844.24	3360659.95
н56	384966.79	3360730.49
:ЗУ1(1)	-	-
н96	384787.12	3361985.48
н97	384788.16	3361996.03
н98	384764.73	3362053.35
н99	384748.47	3362085.51
н100	384717.67	3362133.23
н101	384716.86	3362132.64
н102	384746.36	3362084.22
н103	384755.29	3362069.53
н104	384773.60	3362022.83
н105	384786.12	3361985.48
н96	384787.12	3361985.48
:ЗУ1(5)	-	-
н106	384590.31	3362335.02
н107	384584.32	3362350.57
н108	384583.32	3362350.57
н109	384585.52	3362341.28
н110	384589.31	3362335.02
н106	384590.31	3362335.02
:ЗУ1(6)	-	-
н111	384508.66	3363017.52
н112	384507.66	3363017.52
н113	384509.77	3362993.57
н114	384509.65	3362981.60
н115	384508.92	3362906.11
н116	384505.70	3362892.69
н117	384510.98	3362887.36
н118	384512.59	3362887.34
н119	384512.96	3362893.89
н120	384512.33	3362894.52
н121	384513.21	3362898.12
н122	384510.09	3363011.62
н111	384508.66	3363017.52
:ЗУ1(7)	-	-
н123	384426.29	3361283.17
н124	384442.57	3364306.86
н125	384447.19	3364310.60
н126	384439.60	3364356.03
н127	384423.57	3364415.10
н128	384389.96	3364520.44
н129	384374.14	3364575.54
н130	384371.98	3364601.74
н131	384365.83	3364603.57
н132	384366.76	3364562.39

н133	384375.59	3364550.85
т134	384385.51	3364529.88
т135	384385.13	3361515.74
н136	384402.42	3364461.60
н137	384415.78	3364413.53
н138	384433.81	3364354.46
т139	384440.69	3364313.14
н140	384438.28	3364311.20
н141	384421.74	3364287.34
н142	384395.50	3364256.13
т143	384394.75	3364254.54
т144	384399.51	3361250.64
т123	384426.29	3364283.47
ЗУ1(8)	-	-
т145	384370.83	3364615.61
т146	384370.16	3361623.70
н147	384365.81	3364623.34
н148	384352.07	3364635.21
т149	384358.35	3364621.88
т150	384362.21	3361618.53
н145	384370.83	3364615.61
ЗУ1(9)	-	-
н151	384044.12	3365567.41
т152	384018.02	3365577.88
н153	384037.44	3365589.33
н154	384020.85	3365607.30
н155	383989.60	3365631.29
т156	383931.86	3365671.25
т157	383928.61	3365667.38
н158	383986.76	3365627.18
н159	384017.17	3365603.89
т160	384021.97	3365598.42
т161	384027.00	3365591.78
н162	384032.06	3365586.91
н163	384041.14	3365576.56
т164	384040.23	3365574.12
т151	384044.12	3365567.41
ЗУ1(10)	-	-
н165	383918.27	3365680.12
т166	383891.18	3365699.34
т167	383866.21	3365711.17
н168	383841.93	3365733.52
н169	383817.60	3365749.13
н170	383815.32	3365747.57
т171	383813.52	3365750.14
н172	383809.60	3365750.79
н173	383814.00	3365744.71
н174	383839.24	3365729.31
т175	383857.20	3365715.21
т176	383871.26	3365705.60
т177	383888.31	3365695.24
н178	383914.23	3365677.32
т165	383918.27	3365680.12
ЗУ1(11)	-	-
н179	383792.94	3365747.75
н180	383788.28	3365754.32
т181	383747.43	3365761.08
т182	383693.57	3365761.13
н183	383637.40	3365759.78
н184	383631.56	3365809.92
т185	383634.42	3365809.80
т186	383631.79	3365815.79
н187	383631.99	3365815.96

н188	383661.74	3365864.39
т189	383664.42	3365862.52
т190	383667.71	3365867.53
н191	383664.94	3365869.47
н192	383692.45	3365897.78
н193	383695.65	3365902.86
т194	383696.99	3365923.06
н195	383698.88	3365951.43
н196	383704.67	3366016.93
н197	383710.59	3366061.27
т198	383715.04	3366073.55
т199	383706.70	3366068.18
н200	383704.72	3366062.72
н201	383668.70	3366017.53
т202	383692.91	3365952.03
т203	383691.60	3365926.19
н204	383690.58	3365906.06
н205	383688.41	3365907.40
т206	383685.26	3365902.29
т207	383687.38	3365900.98
н208	383659.86	3365872.67
н209	383626.00	3365816.33
н210	383625.58	3365810.34
т211	383632.11	3365753.14
н212	383673.33	3365758.14
н213	383746.48	3365755.16
н179	383792.94	3365747.75
ЗУ1(12)	-	-
т214	383851.48	3366953.71
н215	383836.88	3366903.04
н216	383815.87	3366845.24
т217	383814.81	3366839.34
т218	383809.95	3366799.28
н219	383811.91	3366756.92
н220	383818.77	3366723.44
т221	383816.47	3366722.96
т222	383817.69	3366717.08
н223	383818.86	3366717.52
н224	383817.89	3366705.73
т225	383813.59	3366654.51
т226	383816.31	3366601.75
н227	383818.19	3366547.02
н228	383823.63	3366450.47
н229	383828.68	3366391.78
т230	383819.01	3366355.54
н231	383804.86	3366315.90
н232	383797.36	3366295.98
н233	383800.81	3366294.74
т234	383808.61	3366312.97
т235	383833.47	3366406.14
н236	383829.61	3366450.90
н237	383824.19	3366547.23
т238	383822.31	3366601.96
т239	383819.58	3366651.82
н240	383822.37	3366687.99
н241	383825.22	3366721.92
т242	383817.89	3366757.43
т243	383816.21	3366801.59
н244	383820.71	3366838.27
н245	383823.66	3366837.74
т246	383824.73	3366843.64
т247	383821.78	3366841.17
н248	383842.72	3366901.37

н249	383857.17	3366951.81
т250	383911.62	3367112.78
т251	383894.49	3367366.04
н252	383892.36	3367415.97
н253	383885.72	3367474.19
н254	383876.80	3367513.17
т255	383864.58	3367553.57
н256	383898.04	3367640.54
н257	383895.13	3367649.68
н258	383858.23	3367553.81
т259	383871.01	3367511.63
т260	383879.77	3367473.39
н261	383886.39	3367415.30
н262	383888.52	3367365.49
т263	383905.33	3367116.83
т264	383903.98	3367117.28
н265	383902.08	3367111.59
н266	383904.59	3367110.75
т214	383851.48	3366953.71
ЗУ1(13)	-	-
н267	383596.59	3368466.20
н268	383586.73	3368503.37
н269	383565.60	3368548.21
т270	383509.69	3368633.31
н271	383508.69	3368633.31
н272	383571.35	3368558.04
н273	383583.83	3368504.06
т274	383595.60	3368465.94
т267	383596.59	3368466.20
ЗУ1(14)	-	-
н275	383464.30	3368700.16
т276	383465.15	3368700.72
т277	383457.87	3368711.73
н278	383422.59	3368735.55
н279	383423.62	3368737.16
т280	383418.58	3368740.40
т281	383417.51	3368738.79
н282	383400.05	3368765.42
н283	383347.36	3368814.10
т284	383307.61	3368846.45
т285	383309.83	3368847.52
н286	383307.23	3368852.92
н287	383305.01	3368851.86
н288	383286.73	3368890.63
т289	383262.92	3368933.65
н290	383238.60	3368971.91
н291	383212.04	3369008.39
н292	383191.06	3369055.57
т293	383173.82	3369101.03
т294	383158.71	3369137.85
н295	383160.69	3369194.57
н296	383165.19	3369253.89
т297	383169.21	3369291.52
т298	383165.25	3369301.66
н299	383164.25	3369301.66
н300	383159.20	3369254.34
т301	383154.70	3369194.78
т302	383152.66	3369136.75
н303	383168.27	3369098.76
н304	383185.43	3369053.43
т305	383206.56	3369005.95
т306	383233.61	3368968.53
н307	383257.97	3368930.25

н308	383281.44	3368887.79
т309	383302.21	3368843.85
т310	383343.23	3368809.66
н311	383396.01	3368760.98
н312	383414.30	3368733.74
н275	383464.30	3368700.16
ЗУ1(15)	-	-
н313	382825.00	3370315.45
н314	382826.19	3370315.67
н315	382810.05	3370365.05
т316	382807.24	3370370.86
т317	382784.15	3370418.75
н318	382783.15	3370418.75
н319	382805.70	3370370.12
т313	382825.00	3370315.45
ЗУ1(16)	-	-
н320	382256.26	3371666.14
н321	382255.45	3371675.09
т322	382254.46	3371675.09
т323	382255.26	3371666.14
н320	382256.26	3371666.14
ЗУ1(17)	-	-
н324	382236.96	3372082.92
т325	382237.11	3372109.30
н326	382237.37	3372134.03
н327	382237.35	3372135.61
н328	382234.22	3372138.56
т329	382203.57	3372168.52
т330	382205.95	3372171.52
н331	382118.87	3372267.15
н332	382065.74	3372332.11
т333	382052.06	3372358.79
т334	382013.28	3372443.62
н335	382002.49	3372470.33
н336	381993.70	3372519.53
т337	381953.13	3372831.01
т338	381953.22	3372846.00
н339	381946.80	3372899.43
н340	381936.29	3373005.25
т341	381942.55	3373066.91
т342	381919.41	3373149.10
н343	381917.15	3373150.15
н344	381913.38	3373158.48
н345	381884.65	3373170.23
т346	381866.36	3373190.10
н347	381873.88	3373209.04
н348	381880.40	3373218.03
т349	381907.18	3373251.56
т350	382000.40	3373382.35
т351	382049.39	3373448.39
н352	382090.88	3373497.92
н353	382294.19	3373775.95
т354	382302.98	3373924.82
т355	382304.55	3373971.89
н356	382283.06	3374030.64
н357	382063.45	3374599.96
т358	382040.10	3374646.65
т359	382035.93	3374671.31
н360	382026.75	3374695.11
н361	382005.09	3374760.00
т362	381997.85	3374784.56
т363	381997.49	3374833.01
н364	382002.24	3374930.38

н365	381969.01	3374956.84
т366	381968.04	3374956.84
т367	381996.12	3371931.05
н368	381991.50	3374833.31
н369	381991.98	3374583.27
н370	381969.33	3374578.31
т371	382021.14	3374693.10
н372	382277.46	3374028.48
н373	382298.51	3373970.93
н374	382296.99	3373925.02
т375	382288.21	3373776.33
т376	382086.18	3373501.62
н377	382044.57	3373451.97
н378	381995.58	3373386.06
т379	381902.29	3373255.04
т380	381875.51	3373221.55
н381	381866.90	3373209.63
н382	381852.76	3373190.13
т383	381881.65	3373166.72
т384	381913.08	3373153.61
н385	381937.58	3373066.38
н386	381931.31	3373004.75
н387	381941.82	3372898.87
т388	381918.26	3372845.10
н389	381948.14	3372830.61
н390	381988.81	3372518.80
н391	381997.10	3372470.98
т392	382008.68	3372441.65
т393	382017.52	3372356.71
н394	382061.64	3372334.27
н395	382084.03	3372304.27
т396	382114.88	3372264.13
т397	382231.30	3372131.79
н398	382235.46	3372062.93
н324	382236.96	3372062.92
ЗУ1(18)	-	-
т399	382016.35	3375281.34
н400	382008.28	3375105.33
н401	382011.29	3375069.61
т402	382012.29	3375060.61
т403	382013.22	3375052.08
н404	382023.14	3375298.59
н405	382022.14	3375298.59
н406	382018.39	3375289.43
т399	382016.35	3375281.34
ЗУ1(19)	-	-
н407	382700.88	3376773.86
н408	382732.74	3376806.72
т409	382765.60	3376842.72
т410	382791.53	3376868.95
н411	383027.86	3377152.91
н412	383125.22	3377200.42
т413	383361.53	3377437.46
т414	383608.67	3377691.23
н415	383763.96	3377848.32
н416	383858.75	3377945.01
т417	384109.73	3378198.00
т418	384111.39	3378208.20
н419	383854.47	3377949.21
н420	383759.94	3377852.77
т421	383604.40	3377695.44
т422	383357.19	3377441.77
н423	383117.18	3377200.88

н424	383073.61	3377157.15
т425	382793.68	3376876.60
т426	382790.28	3376873.19
н427	382761.58	3376847.17
н428	382738.72	3376811.17
н429	382696.87	3376778.31
т430	382451.15	3376532.20
н431	382416.16	3376504.48
н432	382060.16	3376259.31
н433	382061.57	3376238.99
т434	382059.74	3376192.34
т435	382035.29	3375691.22
н436	382020.01	3375361.04
н437	382026.95	3375323.01
т438	382041.28	3375693.90
т439	382065.73	3376192.01
н440	382067.45	3376235.86
н441	382092.72	3376253.76
т442	382419.51	3376499.51
т443	382455.53	3376528.10
н407	382700.88	3376773.86
ЗУ1(20)	-	-
н444	384161.32	3378250.23
т445	384168.99	3378258.07
н446	384167.62	3378258.29
н447	384167.94	3378261.43
н448	384165.82	3378263.40
т449	384162.88	3378260.40
т414	384161.32	3378250.23
ЗУ1(21)	-	-
н450	384190.88	3378281.02
т451	384272.62	3378363.64
т452	384269.07	3378367.16
н453	384187.32	3378284.54
н450	384190.88	3378281.02
ЗУ1(22)	-	-
т454	384784.46	3377942.95
н455	384782.63	3377945.01
н456	384758.63	3377961.16
т457	384754.59	3377959.77
т458	384705.12	3378078.29
н459	384682.11	3378099.63
н460	384615.62	3378093.42
н461	384348.42	3378068.36
т462	384322.28	3378050.64
н463	384273.93	3378016.43
н464	384201.13	3378071.75
н465	384237.49	3378176.08
т466	384207.82	3378214.69
т467	384158.80	3378233.16
н468	384157.91	3378237.31
н469	384204.63	3378210.52
т470	384231.75	3378174.99
т471	384194.97	3378069.93
н472	384273.79	3378010.00
н473	384325.71	3378045.72
т474	384350.32	3378063.51
т475	384616.10	3378088.84
н476	384679.52	3378095.15
н477	384688.95	3378086.43
т478	384691.90	3378086.82
т479	384695.00	3378086.30
н480	384696.83	3378083.18

н481	384700.91	3378075.36
т482	384751.65	3377953.89
н483	384757.88	3377955.61
н484	384775.76	3377942.03
т454	384784.46	3377942.95
ЗУ1(23)	-	-
н485	384823.60	3377789.20
н486	384804.19	3377930.79
т487	384799.26	3377926.32
н488	384793.34	3377925.55
н489	384796.44	3377922.14
н490	384799.19	3377920.89
н491	384819.67	3377788.45
н485	384823.60	3377789.20

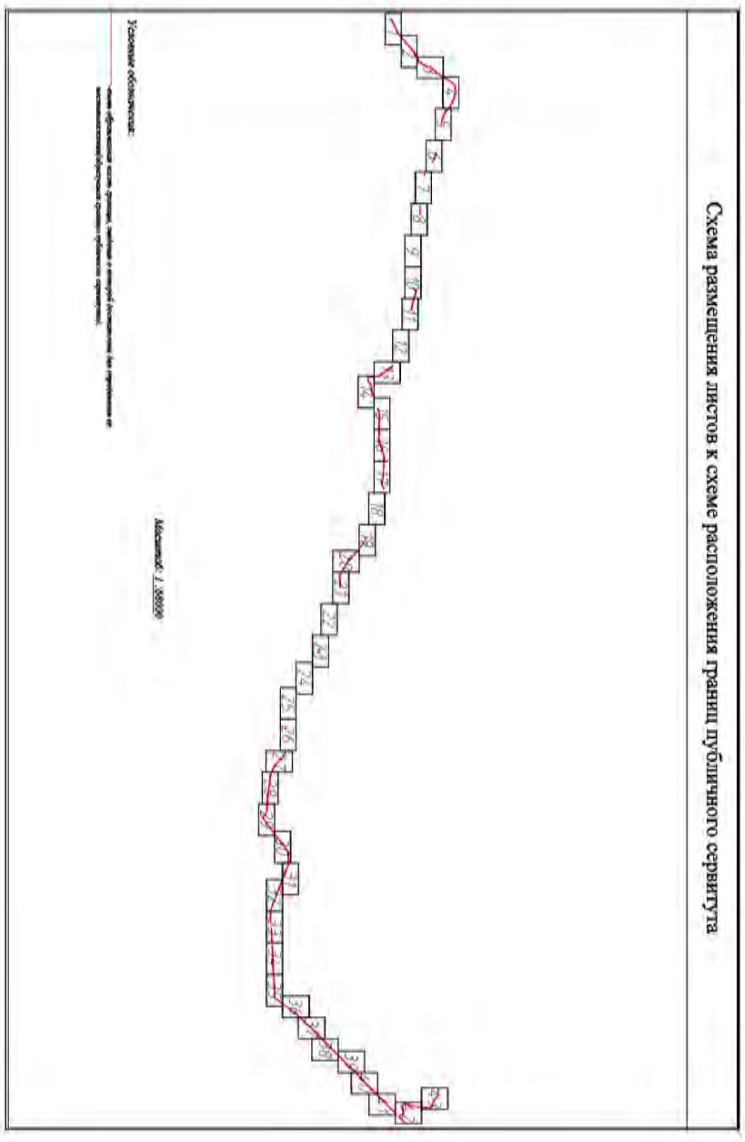

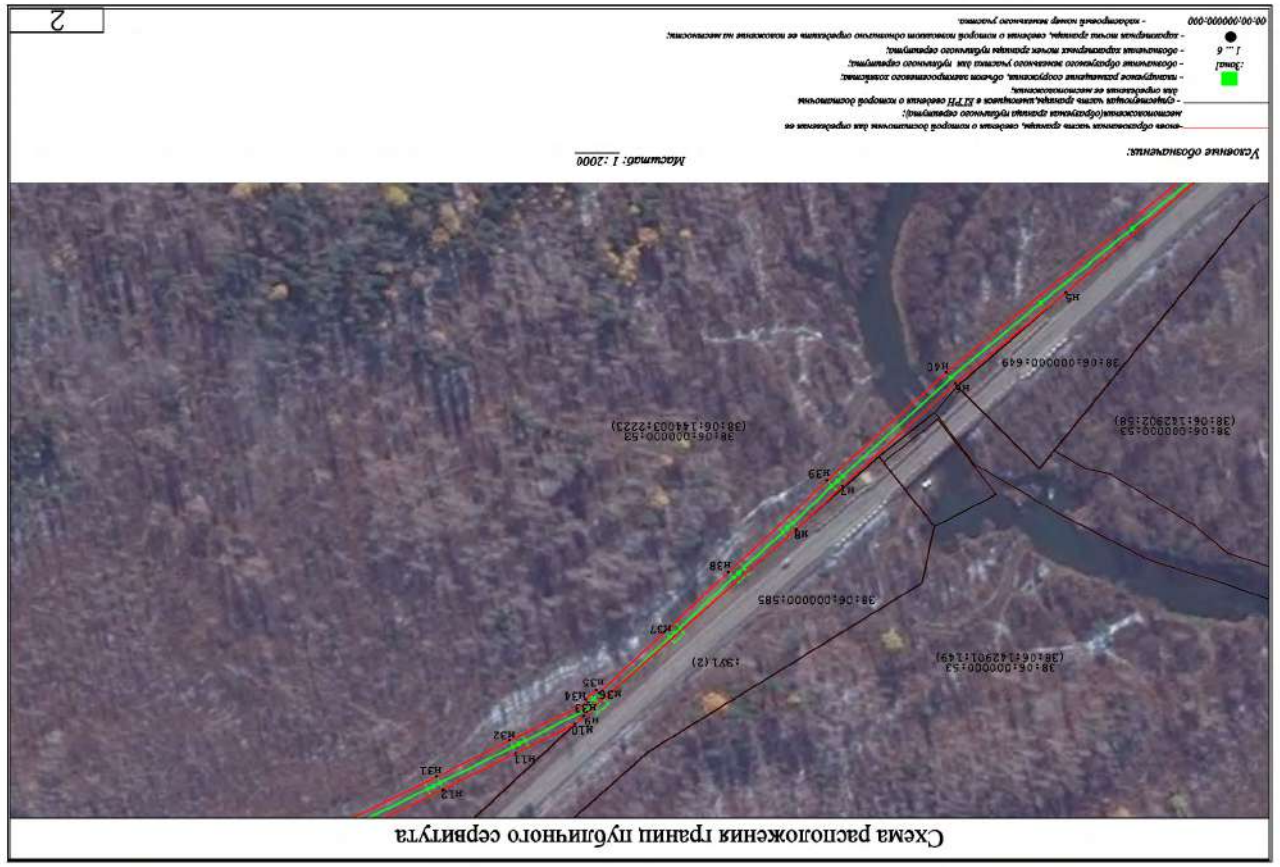
Схема расположения границ публичного сервитута
Масштаб: 1:2000
Условные обозначения:
2
3

Схема расположения границ публичного сервитута
Масштаб: 1:2000
Условные обозначения:
3
4

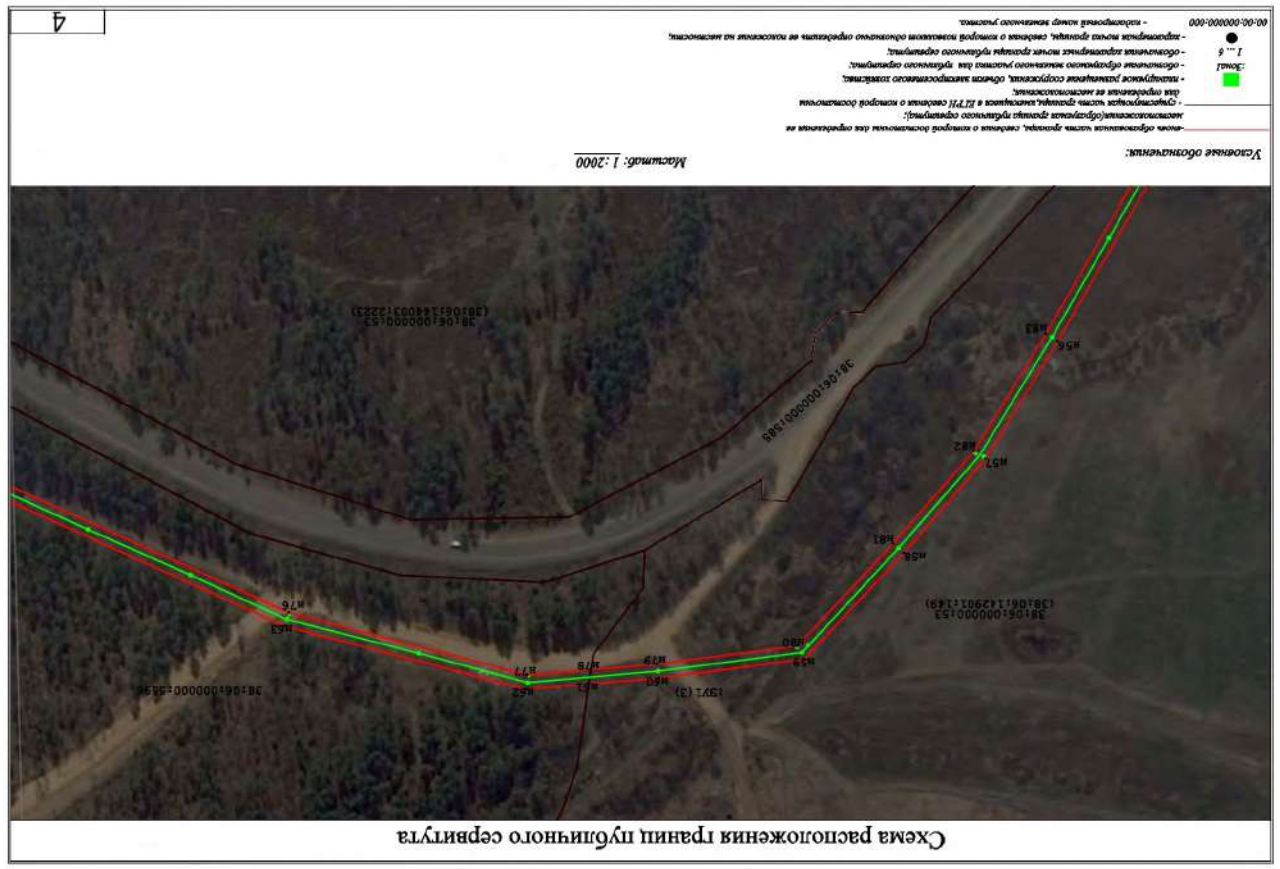
Схема расположения границ публичного сервитута
Масштаб: 1:2000
Условные обозначения:
4
5

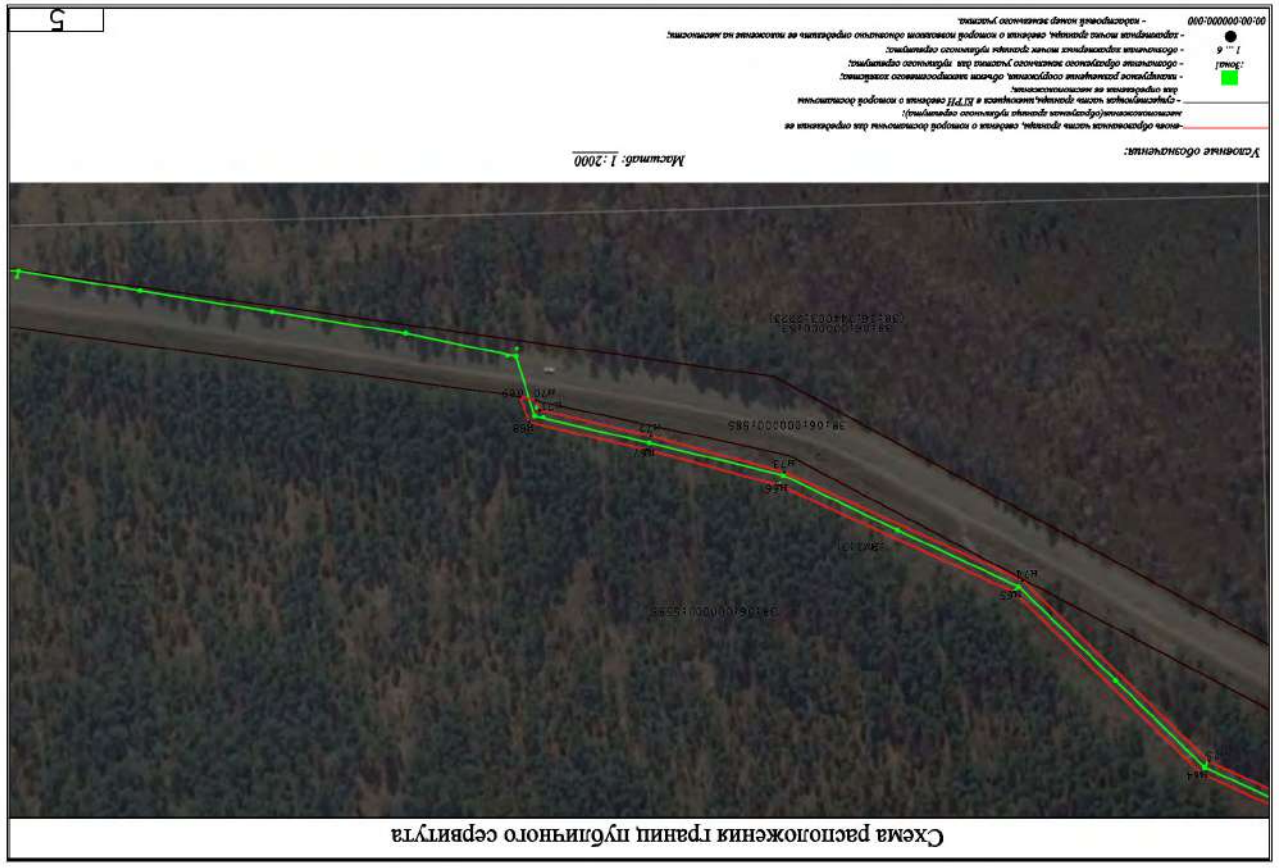
Схема расположения границ публичного сервитута
Масштаб: 1:2000
Условные обозначения:
5
6

Схема расположения границ публичного сервитута

Масштаб: 1 :2000

Условные обозначения:

- *вновь образованная часть границы, сведения о которой достаточны для определения ее местоположения(образуемая граница публичного сервитута);*
- *существующая часть границы,имеющаяся в ЕГРН сведения о которой достаточны для определения ее местоположения;*
- *планируемое размещение сооружения, объект электросетевого хозяйства;*
- *обозначение образуемого земельного участка для публичного сервитута;*
- *обозначение характерных точек границы публичного сервитута;*
- *характерная точка границы, сведения о которой позволяют однозначно определить ее положение на местности;*
- *кадастровый номер земельного участка.*

Схема расположения границ публичного сервитута

Масштаб: 1 :2000

Условные обозначения:

- *вновь образованная часть границы, сведения о которой достаточны для определения ее местоположения(образуемая граница публичного сервитута);*
- *существующая часть границы,имеющаяся в ЕГРН сведения о которой достаточны для определения ее местоположения;*
- *планируемое размещение сооружения, объект электросетевого хозяйства;*
- *обозначение образуемого земельного участка для публичного сервитута;*
- *обозначение характерных точек границы публичного сервитута;*
- *характерная точка границы, сведения о которой позволяют однозначно определить ее положение на местности;*
- *кадастровый номер земельного участка.*

Схема расположения границ публичного сервитута

Масштаб: 1 :2000

Условные обозначения:

- *вновь образованная часть границы, сведения о которой достаточны для определения ее местоположения(образуемая граница публичного сервитута);*
- *существующая часть границы,имеющаяся в ЕГРН сведения о которой достаточны для определения ее местоположения;*
- *планируемое размещение сооружения, объект электросетевого хозяйства;*
- *обозначение образуемого земельного участка для публичного сервитута;*
- *обозначение характерных точек границы публичного сервитута;*
- *характерная точка границы, сведения о которой позволяют однозначно определить ее положение на местности;*
- *кадастровый номер земельного участка.*

Схема расположения границ публичного сервитута

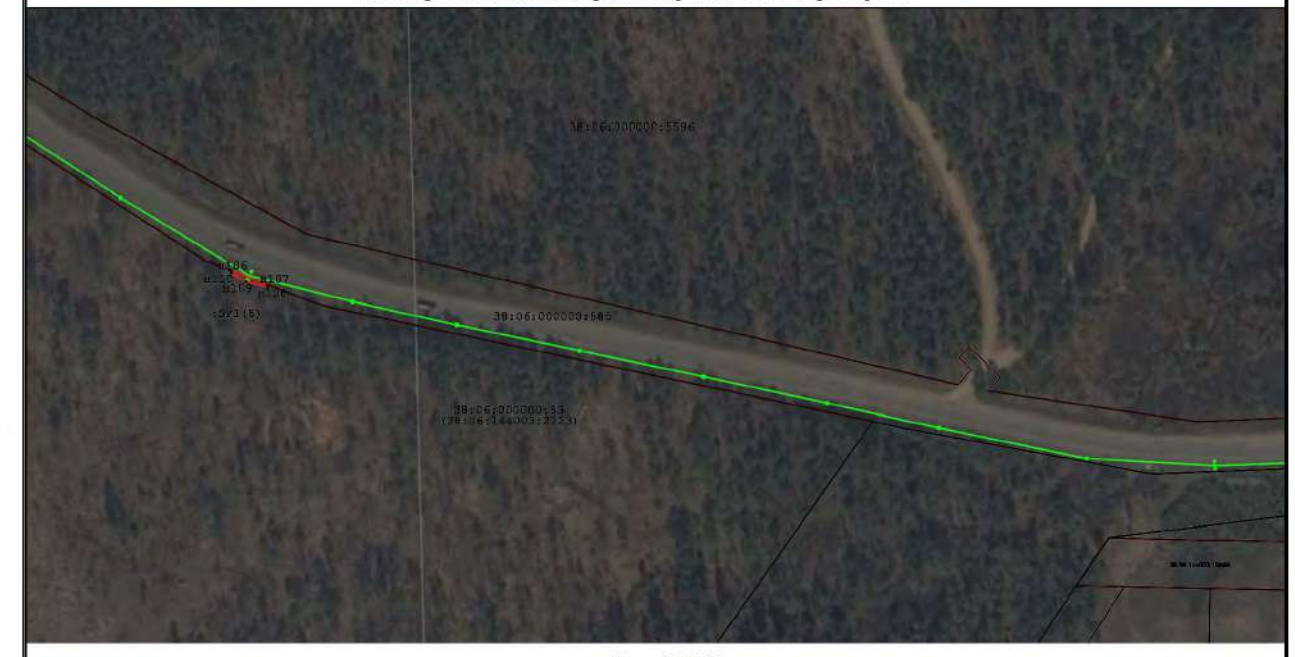

Масштаб: 1 :2000

Условные обозначения:

- *вновь образованная часть границы, сведения о которой достаточны для определения ее местоположения(образуемая граница публичного сервитута);*
- *существующая часть границы,имеющаяся в ЕГРН сведения о которой достаточны для определения ее местоположения;*
- *планируемое размещение сооружения, объект электросетевого хозяйства;*
- *обозначение образуемого земельного участка для публичного сервитута;*
- *обозначение характерных точек границы публичного сервитута;*
- *характерная точка границы, сведения о которой позволяют однозначно определить ее положение на местности;*
- *кадастровый номер земельного участка.*

«Ангарские огни «Официальный отдел» № 03 (10685) 28 января 2022 г.

Схема расположения границ публичного сервитута

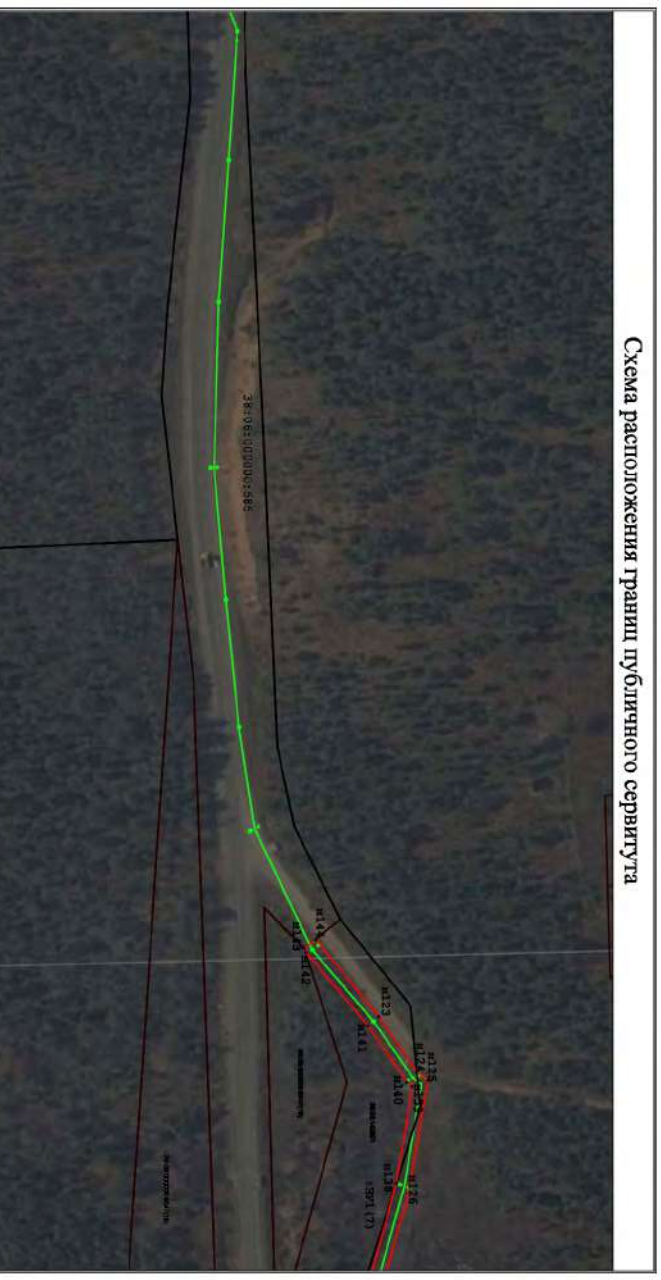

Масштаб: 1:2000

Условные обозначения:

-вновь образованная часть границы, сведения о которой достаточны для определения ее местоположения(образуемая граница публичного сервитута);

- существующая часть границы,имеющаяся в ЕГРН сведения о которой достаточны для определения ее местоположения;

- планируемое размещение сооружения, объект электросетевого хозяйства;

:Зона1 - обозначение образуемого земельного участка для публичного сервитута;

1 _ 6 - обозначение характерных точек границы публичного сервитута;

- характерная точка границы, сведения о которой позволяют однозначно определить ее положение на местности;

00:00:000000:000 - кадастровый номер земельного участка.

12

Схема расположения границ публичного сервитута

Масштаб: 1:2000

Условные обозначения:

-вновь образованная часть границы, сведения о которой достаточны для определения ее местоположения(образуемая граница публичного сервитута);

- существующая часть границы,имеющаяся в ЕГРН сведения о которой достаточны для определения ее местоположения;

- планируемое размещение сооружения, объект электросетевого хозяйства;

:Зона1 - обозначение образуемого земельного участка для публичного сервитута;

1 _ 6 - обозначение характерных точек границы публичного сервитута;

- характерная точка границы, сведения о которой позволяют однозначно определить ее положение на местности;

00:00:000000:000 - кадастровый номер земельного участка.

10

Схема расположения границ публичного сервитута

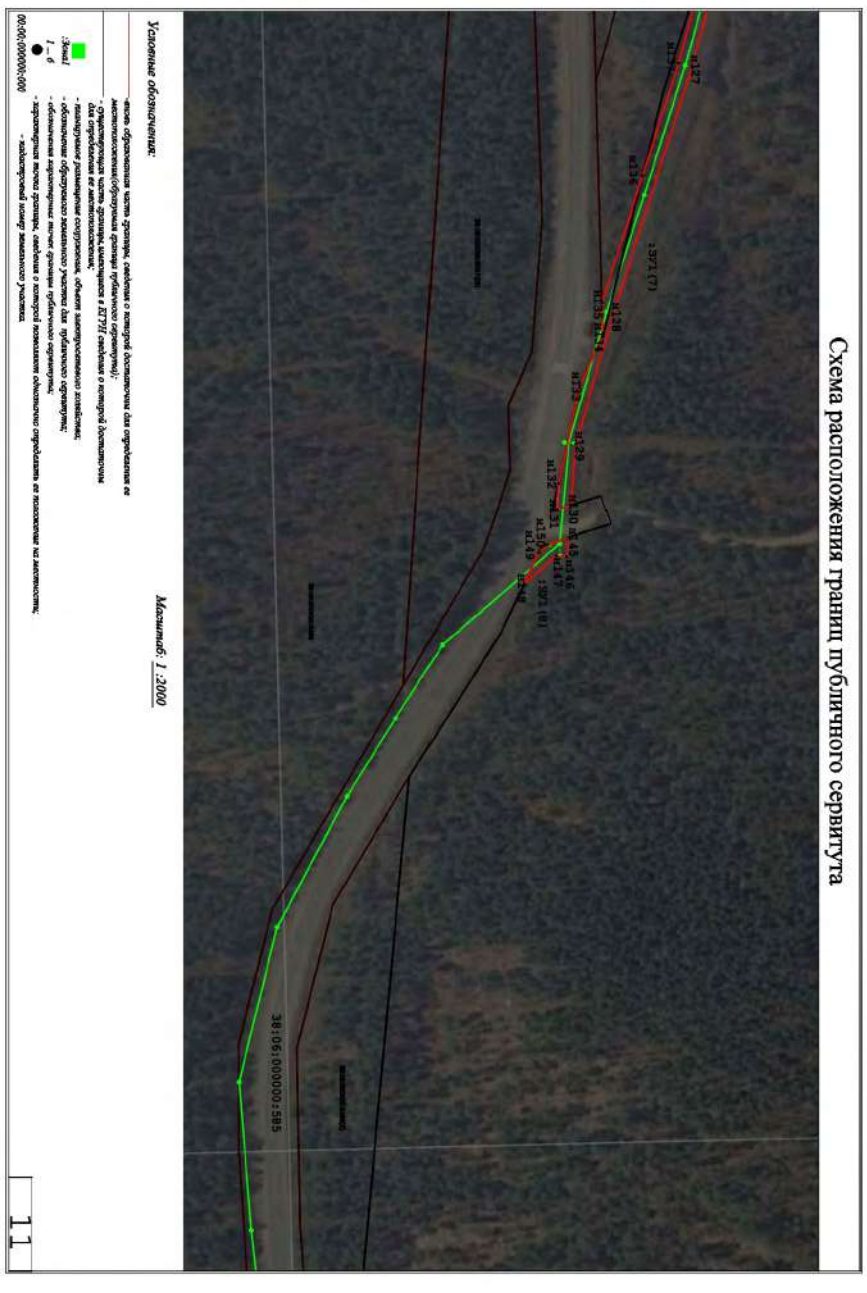

Масштаб: 1:2000

Условные обозначения:

-вновь образованная часть границы, сведения о которой достаточны для определения ее местоположения(образуемая граница публичного сервитута);

- существующая часть границы,имеющаяся в ЕГРН сведения о которой достаточны для определения ее местоположения;

- планируемое размещение сооружения, объект электросетевого хозяйства;

:Зона1 - обозначение образуемого земельного участка для публичного сервитута;

1 _ 6 - обозначение характерных точек границы публичного сервитута;

- характерная точка границы, сведения о которой позволяют однозначно определить ее положение на местности;

00:00:000000:000 - кадастровый номер земельного участка.

11

Схема расположения границ публичного сервитута

Масштаб: 1:2000

Условные обозначения:

-вновь образованная часть границы, сведения о которой достаточны для определения ее местоположения(образуемая граница публичного сервитута);

- существующая часть границы,имеющаяся в ЕГРН сведения о которой достаточны для определения ее местоположения;

- планируемое размещение сооружения, объект электросетевого хозяйства;

:Зона1 - обозначение образуемого земельного участка для публичного сервитута;

1 _ 6 - обозначение характерных точек границы публичного сервитута;

- характерная точка границы, сведения о которой позволяют однозначно определить ее положение на местности;

00:00:000000:000 - кадастровый номер земельного участка.

13

Схема расположения границ публичного сервитута

Масштаб: 1 :2000

Условные обозначения:

- *-вновь образованная часть границы, сведения о которой достаточны для определения ее местоположения(образуемая граница публичного сервитута);*
- *- существующая часть границы, имеющаяся в ЕГРН сведения о которой достаточны для определения ее местоположения;*
- *- планируемое размещение сооружения, объект электросетевого хозяйства;*
- *:Зона1 - обозначение образуемого земельного участка для публичного сервитута;*
- *1 ... 6 - обозначение характерных точек границы публичного сервитута;*
- *- характерная точка границы, сведения о которой позволяют однозначно определить ее положение на местности;*
- *00:00:000000:000 - кадастровый номер земельного участка.*

16

Схема расположения границ публичного сервитута

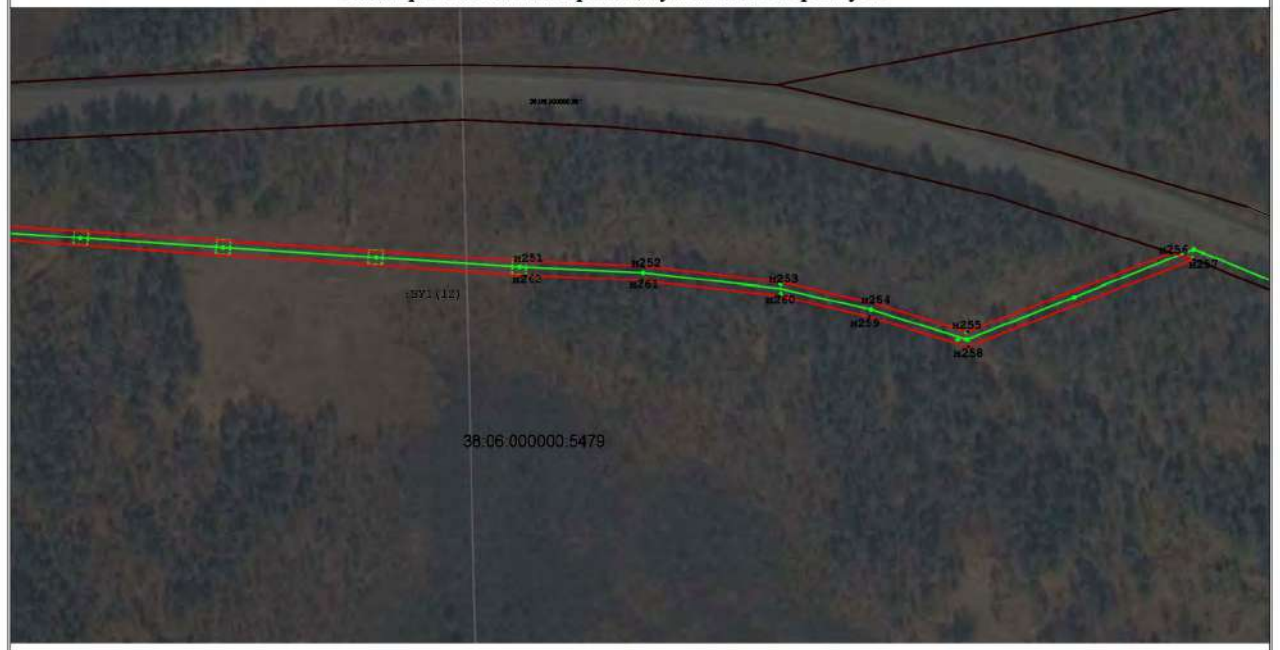

Масштаб: 1 :2000

Условные обозначения:

- *-вновь образованная часть границы, сведения о которой достаточны для определения ее местоположения(образуемая граница публичного сервитута);*
- *- существующая часть границы, имеющаяся в ЕГРН сведения о которой достаточны для определения ее местоположения;*
- *- планируемое размещение сооружения, объект электросетевого хозяйства;*
- *:Зона1 - обозначение образуемого земельного участка для публичного сервитута;*
- *1 ... 6 - обозначение характерных точек границы публичного сервитута;*
- *- характерная точка границы, сведения о которой позволяют однозначно определить ее положение на местности;*
- *00:00:000000:000 - кадастровый номер земельного участка.*

17

Схема расположения границ публичного сервитута

Масштаб: 1 :2000

Условные обозначения:

- *-вновь образованная часть границы, сведения о которой достаточны для определения ее местоположения(образуемая граница публичного сервитута);*
- *- существующая часть границы, имеющаяся в ЕГРН сведения о которой достаточны для определения ее местоположения;*
- *- планируемое размещение сооружения, объект электросетевого хозяйства;*
- *:Зона1 - обозначение образуемого земельного участка для публичного сервитута;*
- *1 ... 6 - обозначение характерных точек границы публичного сервитута;*
- *- характерная точка границы, сведения о которой позволяют однозначно определить ее положение на местности;*
- *00:00:000000:000 - кадастровый номер земельного участка.*

14

Схема расположения границ публичного сервитута

Масштаб: 1 :2000

Условные обозначения:

- *-вновь образованная часть границы, сведения о которой достаточны для определения ее местоположения(образуемая граница публичного сервитута);*
- *- существующая часть границы, имеющаяся в ЕГРН сведения о которой достаточны для определения ее местоположения;*
- *- планируемое размещение сооружения, объект электросетевого хозяйства;*
- *:Зона1 - обозначение образуемого земельного участка для публичного сервитута;*
- *1 ... 6 - обозначение характерных точек границы публичного сервитута;*
- *- характерная точка границы, сведения о которой позволяют однозначно определить ее положение на местности;*
- *00:00:000000:000 - кадастровый номер земельного участка.*

15

«Ангарские огни «Официальный отдел» № 03 (10685) 28 января 2022 г.



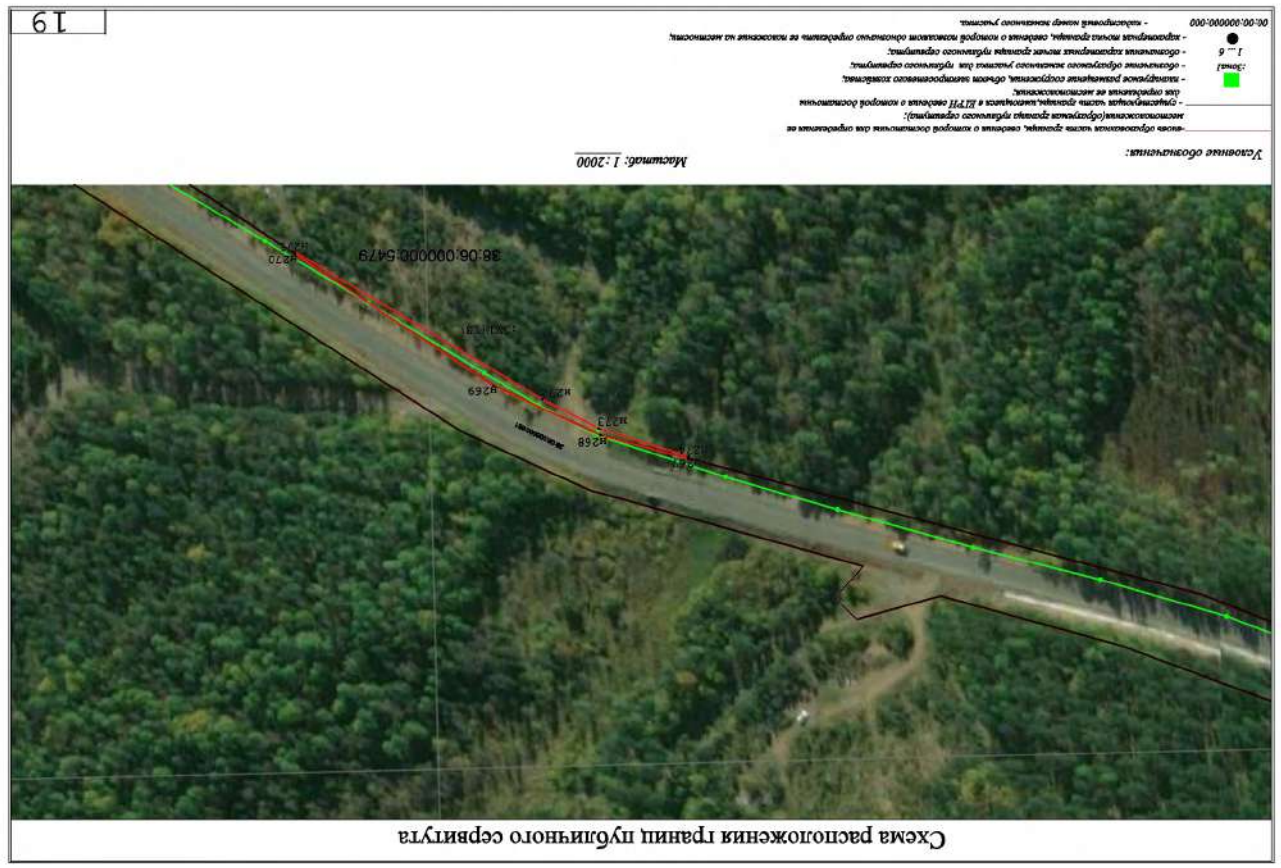

«Ангарские огни «Официальный отдел» № 03 (10685) 28 января 2022 г.

9

Схема расположения границ публичного сервитута

Масштаб: 1 :2000

Условные обозначения:

- вновь образованная часть границы, сведения о которой достаточны для определения ее местоположения(образуемая граница публичного сервитута);
- существующая часть границы,имеющаяся в ЕГРН сведения о которой достаточны для определения ее местоположения;
- планируемое размещение сооружения, объект электросетевого хозяйства;
:Зона1 - обозначение образуемого земельного участка для публичного сервитута;
1 ... 6 - обозначения характерных точек границы публичного сервитута;
- характерная точка границы, сведения о которой позволяют однозначно определить ее положение на местности;
00:00:000000:000 - кадастровый номер земельного участка.

24

Схема расположения границ публичного сервитута

Масштаб: 1 :2000

Условные обозначения:

- вновь образованная часть границы, сведения о которой достаточны для определения ее местоположения(образуемая граница публичного сервитута);
- существующая часть границы,имеющаяся в ЕГРН сведения о которой достаточны для определения ее местоположения;
- планируемое размещение сооружения, объект электросетевого хозяйства;
:Зона1 - обозначение образуемого земельного участка для публичного сервитута;
1 ... 6 - обозначения характерных точек границы публичного сервитута;
- характерная точка границы, сведения о которой позволяют однозначно определить ее положение на местности;
00:00:000000:000 - кадастровый номер земельного участка.

25

Схема расположения границ публичного сервитута

Масштаб: 1 :2000

Условные обозначения:

- вновь образованная часть границы, сведения о которой достаточны для определения ее местоположения(образуемая граница публичного сервитута);
- существующая часть границы,имеющаяся в ЕГРН сведения о которой достаточны для определения ее местоположения;
- планируемое размещение сооружения, объект электросетевого хозяйства;
:Зона1 - обозначение образуемого земельного участка для публичного сервитута;
1 ... 6 - обозначения характерных точек границы публичного сервитута;
- характерная точка границы, сведения о которой позволяют однозначно определить ее положение на местности;
00:00:000000:000 - кадастровый номер земельного участка.

22

Схема расположения границ публичного сервитута

Масштаб: 1 :2000

Условные обозначения:

- вновь образованная часть границы, сведения о которой достаточны для определения ее местоположения(образуемая граница публичного сервитута);
- существующая часть границы,имеющаяся в ЕГРН сведения о которой достаточны для определения ее местоположения;
- планируемое размещение сооружения, объект электросетевого хозяйства;
:Зона1 - обозначение образуемого земельного участка для публичного сервитута;
1 ... 6 - обозначения характерных точек границы публичного сервитута;
- характерная точка границы, сведения о которой позволяют однозначно определить ее положение на местности;
00:00:000000:000 - кадастровый номер земельного участка.

23

«Ангарские огни «Официальный отдел» № 03 (10685) 28 января 2022 г.

10



Схема расположения границ публичного сервитута

26

Схема расположения границ публичного сервитута

27

Схема расположения границ публичного сервитута

28

Схема расположения границ публичного сервитута

29

Схема расположения границ публичного сервитута

Масштаб: 1 :2000

Условные обозначения:

- вновь образованная часть границы, сведения о которой достаточны для определения ее местоположения(образуемая граница публичного сервитута);
- существующая часть границы,имеющаяся в ЕГРН сведения о которой достаточны для определения ее местоположения;
- планируемое размещение сооружения, объект электросетевого хозяйства;
:Зона1 - обозначение образуемого земельного участка для публичного сервитута;
1 ... 6 - обозначение характерных точек границы публичного сервитута;
- характерная точка границы, сведения о которой позволяют однозначно определить ее положение на местности;
00:00:000000:000 - кадастровый номер земельного участка.

32

Схема расположения границ публичного сервитута

Масштаб: 1 :2000

Условные обозначения:

- вновь образованная часть границы, сведения о которой достаточны для определения ее местоположения(образуемая граница публичного сервитута);
- существующая часть границы,имеющаяся в ЕГРН сведения о которой достаточны для определения ее местоположения;
- планируемое размещение сооружения, объект электросетевого хозяйства;
:Зона1 - обозначение образуемого земельного участка для публичного сервитута;
1 ... 6 - обозначение характерных точек границы публичного сервитута;
- характерная точка границы, сведения о которой позволяют однозначно определить ее положение на местности;
00:00:000000:000 - кадастровый номер земельного участка.

33

Схема расположения границ публичного сервитута

Масштаб: 1 :2000

Условные обозначения:

- вновь образованная часть границы, сведения о которой достаточны для определения ее местоположения(образуемая граница публичного сервитута);
- существующая часть границы,имеющаяся в ЕГРН сведения о которой достаточны для определения ее местоположения;
- планируемое размещение сооружения, объект электросетевого хозяйства;
:Зона1 - обозначение образуемого земельного участка для публичного сервитута;
1 ... 6 - обозначение характерных точек границы публичного сервитута;
- характерная точка границы, сведения о которой позволяют однозначно определить ее положение на местности;
00:00:000000:000 - кадастровый номер земельного участка.

30

Схема расположения границ публичного сервитута

Масштаб: 1 :2000

Условные обозначения:

- вновь образованная часть границы, сведения о которой достаточны для определения ее местоположения(образуемая граница публичного сервитута);
- существующая часть границы,имеющаяся в ЕГРН сведения о которой достаточны для определения ее местоположения;
- планируемое размещение сооружения, объект электросетевого хозяйства;
:Зона1 - обозначение образуемого земельного участка для публичного сервитута;
1 ... 6 - обозначение характерных точек границы публичного сервитута;
- характерная точка границы, сведения о которой позволяют однозначно определить ее положение на местности;
00:00:000000:000 - кадастровый номер земельного участка.

31

«Ангарские огни «Официальный отдел» № 03 (10685) 28 января 2022 г.

12

Схема расположения границ публичного сервитута

Масштаб: 1 :2000

Условные обозначения:

-часть образованная часть границы, сведения о которой достаточны для определения ее местоположения(образуемая граница публичного сервитута);

- существующая часть границы,имеющаяся в ЕГРН сведения о которой достаточны для определения ее местоположения;

- планируемое размещение сооружения, объект электросетевого хозяйства;

:Зона1 - обозначение образуемого земельного участка для публичного сервитута;

1 ... 6 - обозначения характерных точек границы публичного сервитута;

- характерная точка границы, сведения о которой позволяют однозначно определить ее положение на местности;

00:00:000000:000 - кадастровый номер земельного участка.

36

Схема расположения границ публичного сервитута

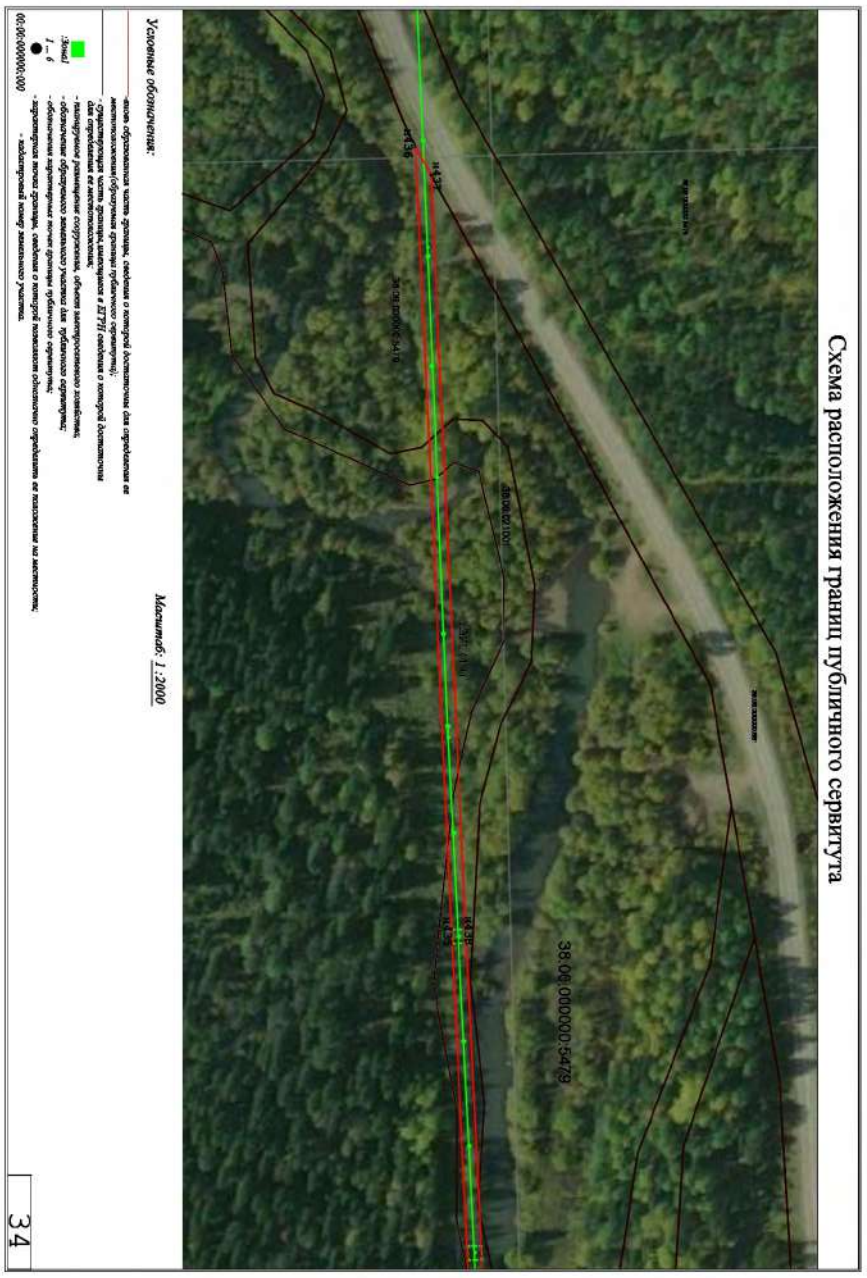

Масштаб: 1 :2000

Условные обозначения:

-часть образованная часть границы, сведения о которой достаточны для определения ее местоположения(образуемая граница публичного сервитута);

- существующая часть границы,имеющаяся в ЕГРН сведения о которой достаточны для определения ее местоположения;

- планируемое размещение сооружения, объект электросетевого хозяйства;

:Зона1 - обозначение образуемого земельного участка для публичного сервитута;

1 ... 6 - обозначения характерных точек границы публичного сервитута;

- характерная точка границы, сведения о которой позволяют однозначно определить ее положение на местности;

00:00:000000:000 - кадастровый номер земельного участка.

34

Схема расположения границ публичного сервитута

Масштаб: 1 :2000

Условные обозначения:

-часть образованная часть границы, сведения о которой достаточны для определения ее местоположения(образуемая граница публичного сервитута);

- существующая часть границы,имеющаяся в ЕГРН сведения о которой достаточны для определения ее местоположения;

- планируемое размещение сооружения, объект электросетевого хозяйства;

:Зона1 - обозначение образуемого земельного участка для публичного сервитута;

1 ... 6 - обозначения характерных точек границы публичного сервитута;

- характерная точка границы, сведения о которой позволяют однозначно определить ее положение на местности;

00:00:000000:000 - кадастровый номер земельного участка.

37

Схема расположения границ публичного сервитута



Масштаб: 1 :2000

Условные обозначения:

-часть образованная часть границы, сведения о которой достаточны для определения ее местоположения(образуемая граница публичного сервитута);

- существующая часть границы,имеющаяся в ЕГРН сведения о которой достаточны для определения ее местоположения;

- планируемое размещение сооружения, объект электросетевого хозяйства;

:Зона1 - обозначение образуемого земельного участка для публичного сервитута;

1 ... 6 - обозначения характерных точек границы публичного сервитута;

- характерная точка границы, сведения о которой позволяют однозначно определить ее положение на местности;

00:00:000000:000 - кадастровый номер земельного участка.

35

Схема расположения границ публичного сервитута
38 06 000000 5479
Масштаб: 1 :2000
Условные обозначения:
- вновь образованная часть границы, сведения о которой достаточны для определения ее местоположения(обременяемая граница публичного сервитута);
- существующая часть границы,имеющаяся в ЕГРН сведения о которой достаточны для определения ее местоположения;
- планируемое размещение сооружения, объект электросетевого хозяйства;
:Зона1 - обозначение образуемого земельного участка для публичного сервитута;
1 ... 6 - обозначения характерных точек границы публичного сервитута;
- характерная точка границы, сведения о которой позволяют однозначно определить ее положение на местности;
00:00:000000:000 - кадастровый номер земельного участка.
38

Схема расположения границ публичного сервитута
38 06 000000 5487
Масштаб: 1 :2000
Условные обозначения:
- вновь образованная часть границы, сведения о которой достаточны для определения ее местоположения(обременяемая граница публичного сервитута);
- существующая часть границы,имеющаяся в ЕГРН сведения о которой достаточны для определения ее местоположения;
- планируемое размещение сооружения, объект электросетевого хозяйства;
:Зона1 - обозначение образуемого земельного участка для публичного сервитута;
1 ... 6 - обозначения характерных точек границы публичного сервитута;
- характерная точка границы, сведения о которой позволяют однозначно определить ее положение на местности;
00:00:000000:000 - кадастровый номер земельного участка.
40

Схема расположения границ публичного сервитута
38 06 000000 5487
Масштаб: 1 :2000
Условные обозначения:
- вновь образованная часть границы, сведения о которой достаточны для определения ее местоположения(обременяемая граница публичного сервитута);
- существующая часть границы,имеющаяся в ЕГРН сведения о которой достаточны для определения ее местоположения;
- планируемое размещение сооружения, объект электросетевого хозяйства;
:Зона1 - обозначение образуемого земельного участка для публичного сервитута;
1 ... 6 - обозначения характерных точек границы публичного сервитута;
- характерная точка границы, сведения о которой позволяют однозначно определить ее положение на местности;
00:00:000000:000 - кадастровый номер земельного участка.
39

Схема расположения границ публичного сервитута
38 06 000000 5487
Масштаб: 1 :2000
Условные обозначения:
- вновь образованная часть границы, сведения о которой достаточны для определения ее местоположения(обременяемая граница публичного сервитута);
- существующая часть границы,имеющаяся в ЕГРН сведения о которой достаточны для определения ее местоположения;
- планируемое размещение сооружения, объект электросетевого хозяйства;
:Зона1 - обозначение образуемого земельного участка для публичного сервитута;
1 ... 6 - обозначения характерных точек границы публичного сервитута;
- характерная точка границы, сведения о которой позволяют однозначно определить ее положение на местности;
00:00:000000:000 - кадастровый номер земельного участка.
41

Заместитель Мэра района И.Б. Кузнецов

Сообщение о возможном установлении публичного сервитута в границах, согласно прилагаемой схеме.

1. Орган рассматривающий ходатайство об установлении публичного сервитута: администрация Иркутского районного муниципального образования.

2. Цель установления публичного сервитута: размещение объекта электросетевого хозяйства, ходатайство Открытого акционерного общества «Иркутская электросетевая компания».

3. Публичный сервитут площадью 944 кв.м., расположен по адресу: Иркутская область, Иркутский район, в границах согласно приложению 1, в том числе:

- на части земельного участка с кадастровым номером 38:06:150101:543, расположенного по адресу: Иркутская обл., Иркутский р-н, с. Смоленщина, садоводческое товарищество «Цветные камни», участок Н-31., площадью 3 кв.м.;

- на части земельного участка с кадастровым номером 38:06:150101:301, расположенного по адресу: Иркутская область, Иркутский район, с. Смоленщина, садоводческое некоммерческое товарищество «Цветные камни», площадью 121 кв.м.;

- на части земельного участка с кадастровым номером 38:06:150101:163, расположенного по адресу: р-н Иркутский, СНТ «Цветные камни», уч. № 106, площадью 1кв.м.;

- на части земельного участка с кадастровым номером 38:06:150101:144, расположенного по адресу: Иркутская область, Иркутский район, с. Смоленщина, садоводческое некоммерческое товарищество «Цветные камни», уч. № 94, площадью 1 кв.м.;

- на части земельного участка с кадастровым номером 38:06:150101:152, расположенного по адресу: Иркутская область, Иркутский район, садоводческое некоммерческое товарищество «Цветные камни», с. Смоленщина, 99, площадью 1 кв.м.;

- на части земельного участка с кадастровым номером 38:06:150101:132, расположенного по адресу: Иркутская область, Иркутский район, садоводческое некоммерческое товарищество «Цветные камни», с. Смоленщина, 84, площадью 1 кв.м.;

- на части земельного участка с кадастровым номером 38:06:150101:121, расположенного по адресу: обл. Иркутская р. Иркутский, садоводческое некоммерческое товарищество «Цветные камни», дом участок № 74, площадью 1 кв.м.;

- на части земельного участка с кадастровым номером 38:06:150101:833, расположенного по адресу: Иркутская область, Иркутский район, с. Смоленщина, ул. Заречная, площадью 5 кв.м.;

- на части земельного участка с кадастровым номером 38:06:150101:551, расположенного по адресу: Иркутская область, Иркутский район, садоводческое товарищество «Цветные камни», с. Смоленщина, площадью 1 кв.м.;

- на части земельного участка с кадастровым номером 38:06:150101:109, расположенного по адресу: Иркутская область, Иркутский район, садоводческое некоммерческое товарищество «Цветные камни», 65, площадью 5 кв.м.;

- на части земельного участка с кадастровым номером 38:06:150101:393, расположенного по адресу: Иркутская область, Иркутский район, 5205 км ВСЖД, садоводческое некоммерческое товарищество «Путеец-2», площадью 30 кв.м.;

- на части земельного участка с кадастровым номером 38:06:150101:517, расположенного по адресу: Иркутская обл, Иркутский р-н, 5205 км ВСЖД, садоводческое некоммерческое товарищество «Путеец-2», участок № 65, площадью 2 кв.м.;

- на части земельного участка с кадастровым номером 38:06:150101:424, расположенного по адресу: обл. Иркутская, р. Иркутский, 5205 км ВСЖД, садоводческое некоммерческое товарищество «Путеец-2», участок № 62, площадью 1 кв.м.;

- на части земельного участка с кадастровым номером 38:06:000000:7742, расположенного по адресу: Иркутская область, Иркутский район, с. Смоленщина, площадью 8 кв.м.;

- на части земельного участка с кадастровым номером 38:06: 150101:1332, расположенного по адресу: Иркутская область, Иркутский район, с. Смоленщина, площадью 26 кв.м.;

- на части земельного участка с кадастровым номером 38:06:150101:487, расположенного по адресу: Иркутская обл, Иркутский р-н, южнее с. Смоленщина, садоводческое некоммерческое товарищество «Путеец», участок № 146, площадью 1 кв.м.;

- на части земельного участка с кадастровым номером 38:06:150527:1384, расположенного по адресу: Иркутская область, Иркутский район, 600 м. южнее с.Смоленщина, садоводческое некоммерческое товарищество «Нива-1», ул. Ягодная, участок № 80, площадью 7 кв.м.;

- на части земельного участка с кадастровым номером 38:06:150527:1558, расположенного по адресу: Иркутская область, Иркутский район, 600 м. южнее с. Смоленщина, садоводческое некоммерческое товарищество «Нива-1», ул. Ягодная, участок № 79, площадью 5 кв.м.;

- на части земельного участка с кадастровым номером 38:06:150527:558, расположенного по адресу: Иркутская обл., р-н Иркутский, 600 м южнее с.Смоленщина, садоводческое некоммерческое товарищество «Нива-1»., площадью 186 кв.м.;

- на части земельного участка с кадастровым номером 38:06:150527:758, расположенного по адресу: Иркутская область, Иркутский район, 600 м. южнее с.Смоленщина, садоводческое некоммерческое товарищество «Нива-1», ул. Ягодная, участок № 39, площадью 4 кв.м.;

- на части земельного участка с кадастровым номером 38:06:150527:1655, расположенного по адресу: Иркутская область, Иркутский район, садоводческое некоммерческое товарищество «Нива-1», ул. Ягодная, участок № 37, площадью 2 кв.м.;

- на части земельного участка с кадастровым номером 38:06:150527:834, расположенного по адресу: Иркутская область, Иркутский район, 600 м. южнее с.Смоленщина, садоводческое некоммерческое товарищество «Нива-1», ул. Ягодная, участок № 35, площадью 6 кв.м.;

- на части земельного участка с кадастровым номером 38:06:150527:472, расположенного по адресу: обл. Иркутская, р. Иркутский, 600 м. южнее с. Смоленщина, садоводческое некоммерческое товарищество «Нива-1», ул. Ягодная, участок № 29 площадью 1 кв.м.;

- на части земельного участка с кадастровым номером 38:06:150527:1397, расположенного по адресу: Иркутская область, Иркутский район, 600 м. южнее с.Смоленщина, садоводческое некоммерческое товарищество «Нива-1», ул. Ягодная, участок № 19, площадью 1 кв.м.;

- на части земельного участка с кадастровым номером 38:06:150527:794, расположенного по адресу: Иркутская область, Иркутский район, 600 м. южнее с.Смоленщина, садоводческое некоммерческое товарищество «Нива-1», ул. Луговая, участок № 14, 1 кв.м.;

- на части земельного участка с кадастровым номером 38:06:150527:800, расположенного по адресу: Иркутская область, Иркутский район, 600 м. южнее с.Смоленщина, садоводческое некоммерческое товарищество «Нива-1», ул. Ягодная, участок № 3, площадью 4 кв.м.;

- на части земельного участка с кадастровым номером 38:06:150527:424, расположенного по адресу: обл. Иркутская, р. Иркутский, 5205 км ВСЖД, садоводческое некоммерческое товарищество «Путеец-2», дом участок № 62, площадью 1 кв.м.;

- на части земельного участка с кадастровым номером 38:06:150527:422, расположенного по адресу: Иркутская область, р-н Иркутский, 600 м. южнее с.Смоленщина, садоводческое некоммерческое товарищество «Нива-1», ул. Центральная, участок № 6, площадью 1 кв.м.;

- на части земельного участка с кадастровым номером 38:06:150527:413, расположенного по адресу: обл. Иркутская, р. Иркутский, 600 м. южнее с.Смоленщина, садоводческое некоммерческое товарищество «Нива-1», ул. Центральная, дом участок № 4, площадью 1 кв.м.;

- на части земельного участка с кадастровым номером 38:06:150527:1920, расположенного по адресу: Иркутская область, Иркутский район, 600 м. южнее с.Смоленщина, садоводческое некоммерческое товарищество «Нива-1», ул. Центральная, участок № 2а, площадью 4 кв.м.;

- на части земельного участка с кадастровым номером 38:06:150527:278, расположенного по адресу: обл. Иркутская, р. Иркутский, СНТ «Нива-1», расположенного в 600 м. южнее с.Смоленщина с левой стороны от полотна ВСЖД, ул. Садовая, дом 15, площадью 3 кв.м.;

- на части земельного участка с кадастровым номером 38:06:150527:291, расположенного по адресу: обл. Иркутская, р. Иркутский, садоводческое некоммерческое товарищество «Нива-1», расположенного в 600 м. южнее с.Смоленщина с левой стороны от полотна ВСЖД, ул. Садовая, дом участок № 14а, площадью 2 кв.м.;

- на части земельного участка с кадастровым номером 38:06:150527:1389, расположенного по адресу: Иркутская область, Иркутский район, садоводческое некоммерческое товарищество «Нива-1», ул. Садовая, участок № 1, площадью 1 кв.м.;

- на части земельного участка с кадастровым номером 38:06:150527:1760, расположенного по адресу: Иркутская область, Иркутский район, 600 м. южнее с.Смоленщина, садоводческое некоммерческое товарищество «Нива-1», ул. Садовая, участок № 2, площадью 5 кв.м.;

- на части земельного участка с кадастровым номером 38:06:150527:347, расположенного по адресу: Иркутская обл, Иркутский р-н, 600 м. южнее с.Смоленщина, садоводческое некоммерческое товарищество «Нива-1», ул. Набережная, участок № 15, площадью 1 кв.м.;

- на части земельного участка с кадастровым номером 38:06:150527:345, расположенного по адресу: Иркутская обл, Иркутский р-н, 600 м. южнее с.Смоленщина, садоводческое некоммерческое товарищество «Нива-1», ул. Набережная, участок № 14, площадью 1 кв.м.;

- на части земельного участка с кадастровым номером 38:06:150527:335, расположенного по адресу: обл. Иркутская, р. Иркутский, 600 м. южнее с.Смоленщина, садоводческое некоммерческое товарищество «Нива-1», ул. Набережная, дом участок № 12а, площадью 2 кв.м.;

- на части земельного участка с кадастровым номером 38:06:150527:1386, расположенного по адресу: Иркутская область, Иркутский район, садоводческое некоммерческое товарищество «Нива-1», ул. Набережная, участок № 12, площадью 1 кв.м.;

- на части земельного участка с кадастровым номером 38:06:150527:290, расположенного по адресу: Иркутская область, Иркутский район, садоводческое некоммерческое товарищество «Нива-1», расположенного в 600 м. южнее с.Смоленщина с левой стороны от полотна ВСЖД, ул. Железнодорожная, уч. 107, площадью 3 кв.м.;

- на части земельного участка с кадастровым номером 38:06:150527:788, расположенного по адресу: Иркутская область, Иркутский район, 600 м. южнее с.Смоленщина, садоводческое некоммерческое товарищество «Нива-1», ул. Железнодорожная, участок № 109, площадью 2 кв.м.;

- на части земельного участка с кадастровым номером 38:06:150527:521, расположенного по адресу: Иркутская обл., р-н. Иркутский, 600 м. южнее с.Смоленщина, садоводческое некоммерческое товарищество «Нива-1», ул. Железнодорожная, участок № 111, площадью 3 кв.м.;

- на части земельного участка с кадастровым номером 38:06:150527:759, расположенного по адресу: Иркутская область, Иркутский район, 600 м. южнее с.Смоленщина, садоводческое некоммерческое товарищество «Нива-1», ул. Железнодорожная, участок № 113, площадью 1 кв.м.;

- на части земельного участка с кадастровым номером 38:06:150527:789, расположенного по адресу: Иркутская область, Иркутский район, 600 м. южнее с.Смоленщина, садоводческое некоммерческое товарищество «Нива-1», ул. Железнодорожная, участок № 117, площадью 1 кв.м.;

- на части земельного участка с кадастровым номером 38:06:150527:1355, расположенного по адресу: Иркутская область, Иркутский район, 600 м. южнее с.Смоленщина, садоводческое некоммерческое товарищество «Нива-1», ул. Железнодорожная, участок № 119, площадью 1 кв.м.;

- на части земельного участка с кадастровым номером 38:06:150527:525, расположенного по адресу: Иркутская область, Иркутский район, 600 м. южнее с.Смоленщина, садоводческое некоммерческое товарищество «Нива-1», ул. Железнодорожная, участок № 123, площадью 1 кв.м.;

- на части земельного участка с кадастровым номером 38:06:150527:526, расположенного по адресу: обл. Иркутская, р. Иркутский, 600 м. южнее с.Смоленщина, садоводческое некоммерческое товарищество «Нива-1», ул. Железнодорожная, дом участок № 125, площадью 5 кв.м.;

- на части земельного участка с кадастровым номером 38:06:150527:713, расположенного по адресу: Иркутская область, Иркутский район, южнее с. Смоленщина, площадью 129 кв.м.;

- на части земельного участка с кадастровым номером 38:06:150527:607, расположенного по адресу: Иркутская область, Иркутский район, южнее с.Смоленщина, садоводческое некоммерческое товарищество «Путеец», участок № 49, площадью 1 кв.м.;

- на части земельного участка с кадастровым номером 38:06:000000:6167, расположенного по адресу: Иркутская область, Иркутский район, с.Смоленщина, ул. Западная, пер. Дачный, площадью 3 кв.м.;

- на части земельного участка с кадастровым номером 38:06:150527:909, расположенного по адресу: Иркутская область, Иркутский район, северо-западная окраина с.Смоленщина, площадью 52 кв.м.;

- на части земельного участка с кадастровым номером 38:06:150527:1494, расположенного по адресу: Иркутская область, Иркутский район, дачное некоммерческое товарищество «Верхняя Смоленщина», ул. Хрустальная, участок № 8, площадью 2 кв.м..

- на части земельного участка с кадастровым номером 38:06:000000:6172, расположенного по адресу: Иркутская область, Иркутский район, с.Смоленщина, площадью 9 кв.м.

- земельном участке, государственная собственность на который не разграничена, расположенного по адресу: Иркутская область, Иркутский район, площадью 283 кв.м.

Ознакомиться с поступившим ходатайством об установлении публичного сервитута и прилагаемым к нему описанием местоположения границ публичного сервитута, подать заявление об учете прав на земельные участки: 664007, г. Иркутск, ул. Декабрьских Событий, д. 119 а, этаж 2, каб. 211, вторник, четверг с 08-00 до 17-00, перерыв с 12-00 до 12-48. Срок подачи заявлений об учете прав на земельные участки: 30 календарных дней со дня опубликования настоящего сообщения.

5. Настоящее сообщение подлежит опубликованию в газете «Ангарские огни», размещению в информационно-телекоммуникационной сети «Интернет» на официальном сайте Иркутского районного муниципального образования www.irkraion.ru

6. Публичный сервитут необходим для размещения объекта электросетевого хозяйства.

Выбор места размещения линейного объекта обусловлен технологическими требованиями, экономической целесообразностью и минимально возможными пересечениями с земельными участками, находящимися в частной собственности.

Описание местоположения границ публичного сервитута: схема расположения границ публичного сервитута, приложение 1 к настоящему сообщению (посмотреть схему можно на сайте администрации Смоленского муниципального образования, перейдя по ссылке http://адмсмоленщина.рф)

Председатель Комитета С.Н. Чекашкин

Приложение 1
к постановлению администрации
Иркутского районного муниципального
образования
от «___» _____ 2021 г. № ____

СХЕМА РАСПОЛОЖЕНИЯ ГРАНИЦ ПУБЛИЧНОГО СЕРВИТУТА

Система координат МСК -38, зона 3
Площадь устанавливаемого публичного сервитута 944 м²
Публичный сервитут испрашивается на земельном участке с кадастровым номером 38:06:150101:543-3 м²
Публичный сервитут испрашивается на земельном участке с кадастровым номером 38:06:150101:301 121 м²
Публичный сервитут испрашивается на земельном участке с кадастровым номером 38:06:150101:163 -1м²
Публичный сервитут испрашивается на земельном участке с кадастровым номером 38:06:150101:144 -1м²
Публичный сервитут испрашивается на земельном участке с кадастровым номером 38:06:150101:152 -1м²
Публичный сервитут испрашивается на земельном участке с кадастровым номером 38:06:150101:132 -1м²
Публичный сервитут испрашивается на земельном участке с кадастровым номером 38:06:150101:121-1м²
Публичный сервитут испрашивается на земельном участке с кадастровым номером 38:06:150101:833 -5м²
Публичный сервитут испрашивается на земельном участке с кадастровым номером 38:06:150101:551-1м²
Публичный сервитут испрашивается на земельном участке с кадастровым номером 38:06:150101:109-5м²
Публичный сервитут испрашивается на земельном участке с кадастровым номером 38:06:150101:393 -30 м²
Публичный сервитут испрашивается на земельном участке с кадастровым номером 38:06:150101:517 -2 м²
Публичный сервитут испрашивается на земельном участке с кадастровым номером 38:06:150101:424 -1м²
Публичный сервитут испрашивается на земельном участке с кадастровым номером 38:06:000000:7742 -8м²
Публичный сервитут испрашивается на земельном участке с кадастровым номером 38:06:150101:1332 -26 м²
Публичный сервитут испрашивается на земельном участке с кадастровым номером 38:06:150101:487 -1 м²
Публичный сервитут испрашивается на земельном участке с кадастровым номером 38:06:150527:1384 -7 м²
Публичный сервитут испрашивается на земельном участке с кадастровым номером 38:06:150527:1558 -5 м²
Публичный сервитут испрашивается на земельном участке с кадастровым номером 38:06:150527:558 -186 м²
Публичный сервитут испрашивается на земельном участке с кадастровым номером 38:06:150527:758 - 4м²
Публичный сервитут испрашивается на земельном участке с кадастровым номером 38:06:150527:1655 -2 м²
Публичный сервитут испрашивается на земельном участке с кадастровым номером 38:06:150527:834 -6 м²
Публичный сервитут испрашивается на земельном участке с кадастровым номером 38:06:150527:472 -1м²
Публичный сервитут испрашивается на земельном участке с кадастровым номером 38:06:150527:1397 -1м²
Публичный сервитут испрашивается на земельном участке с кадастровым номером 38:06:150527:764 -1м²
Публичный сервитут испрашивается на земельном участке с кадастровым номером 38:06:150527:800 - 4м²
Публичный сервитут испрашивается на земельном участке с кадастровым номером 38:06:150527:424 -1м²
Публичный сервитут испрашивается на земельном участке с кадастровым номером 38:06:150527:422 -1м²
Публичный сервитут испрашивается на земельном участке с кадастровым номером 38:06:150527:413 -1м²
Публичный сервитут испрашивается на земельном участке с кадастровым номером 38:06:150527:1920 - 4м²
Публичный сервитут испрашивается на земельном участке с кадастровым номером 38:06:150527:278 - 3м²
Публичный сервитут испрашивается на земельном участке с кадастровым номером 38:06:150527:291 -2м²
Публичный сервитут испрашивается на земельном участке с кадастровым номером 38:06:150527:1389 - 1м²
Публичный сервитут испрашивается на земельном участке с кадастровым номером 38:06:150527:1760 - 5м²
Публичный сервитут испрашивается на земельном участке с кадастровым номером 38:06:150527:347 - 1м²
Публичный сервитут испрашивается на земельном участке с кадастровым номером 38:06:150527:345 - 1м²
Публичный сервитут испрашивается на земельном участке с кадастровым номером 38:06:150527:335 - 2 м²
Публичный сервитут испрашивается на земельном участке с кадастровым номером 38:06:150527:1386 - 1м²
Публичный сервитут испрашивается на земельном участке с кадастровым номером 38:06:150527:290 - 3м²
Публичный сервитут испрашивается на земельном участке с кадастровым номером 38:06:150527:788 - 2 м²
Публичный сервитут испрашивается на земельном участке с кадастровым номером 38:06:150527:521 - 3 м²
Публичный сервитут испрашивается на земельном участке с кадастровым номером 38:06:150527:759 - 1 м²
Публичный сервитут испрашивается на земельном участке с кадастровым номером 38:06:150527:789 - 1 м²
Публичный сервитут испрашивается на земельном участке с кадастровым номером 38:06:150527:1355 1 м²
Публичный сервитут испрашивается на земельном участке с кадастровым номером 38:06:150527:525 -1 м²
Публичный сервитут испрашивается на земельном участке с кадастровым номером 38:06:150527:526 -5 м²
Публичный сервитут испрашивается на земельном участке с кадастровым номером 38:06:150527:713 - 129 м²
Публичный сервитут испрашивается на земельном участке с кадастровым номером 38:06:150527:607 - 1 м²
Публичный сервитут испрашивается на земельном участке с кадастровым номером 38:06:000000:6167- 3 м²
Публичный сервитут испрашивается на земельном участке с кадастровым номером 38:06:150527:909 – 52 м²

Публичный сервитут испрашивается на земельном участке с кадастровым номером 38:06:150527:1494 – 2 м²		
Публичный сервитут испрашивается на земельном участке с кадастровым номером 38:06:000000:6172 - 9 м²		
Публичный сервитут испрашивается на землях, собственность на которые не разграничена - 283 м²		
Обозначение характерных точек границ	Координаты, м	
	X	Y
1	2	3
н1	380917,13	3323832,83
н2	380917,23	3323831,83
п3	380918,23	3323831,93
п4	380918,13	3323832,93
п1	380917,13	3323832,83
-	-	-
н5	380864,97	3324003,82
н6	380864,79	3324002,84
н7	380865,77	3324002,66
н8	380865,95	3324003,64
п5	380864,97	3324003,82
-	-	-
н9	380858,90	3323974,72
н10	380858,75	3323973,73
н11	380859,72	3323973,56
н12	380859,89	3323974,55
н9	380858,90	3323974,72
-	-	-
п13	380855,63	3323947,03
н14	380855,50	3323946,05
н15	380856,10	3323945,95
н16	380856,25	3323946,94
п13	380855,63	3323947,03
-	-	-
н17	380850,47	3323916,15
п18	380850,63	3323917,14
н19	380851,55	3323917,00
н20	380851,40	3323916,01
н1	380850,47	3323916,15
-	-	-
н21	380846,92	3323894,38
н22	380846,75	3323893,39
п23	380847,74	3323893,22
п24	380847,91	3323894,21
н21	380846,92	3323894,38
-	-	-
н25	380843,28	3323873,11
н26	380843,46	3323874,09
н27	380844,30	3323873,93
н28	380844,11	3323872,94
п25	380843,28	3323873,11
-	-	-
н29	380838,67	3323852,12
н30	380838,45	3323851,14
н31	380839,43	3323850,92
н32	380839,65	3323851,90
н29	380838,67	3323852,12
-	-	-
п33	380803,92	3323773,78
н34	380802,96	3323773,52
н35	380803,22	3323772,56
н36	380804,18	3323772,82
н33	380803,92	3323773,78
-	-	-
п37	380816,24	3323727,21
п38	380816,04	3323726,23
н39	380817,02	3323726,03

н40	380817,22	3323727,01
н37	380816,24	3323727,21
-	-	-
н41	380810,24	3323697,88
н42	380810,04	3323696,90
н43	380811,02	3323696,70
н44	380811,22	3323697,68
н41	380810,24	3323697,88
-	-	-
н45	380804,99	3323668,31
н46	380804,77	3323667,34
н47	380804,03	3323667,49
н48	380804,23	3323668,47
н45	380804,99	3323668,31
-	-	-
н49	380798,83	3323643,00
п50	380798,63	3323642,02
п51	380799,61	3323641,82
п52	380799,81	3323642,80
н49	380798,83	3323643,00
-	-	-
н53	380794,35	3323616,42
н54	380793,66	3323616,56
п55	380793,86	3323617,54
п56	380794,54	3323617,39
п53	380794,35	3323616,42
-	-	-
н57	380788,63	3323591,93
н58	380788,43	3323590,95
н59	380789,41	3323590,75
н60	380789,61	3323591,73
п57	380788,63	3323591,93
-	-	-
н61	380782,06	3323562,29
н62	380781,86	3323561,31
н63	380782,84	3323561,11
н64	380783,04	3323562,09
н61	380782,06	3323562,29
-	-	-
п65	380777,17	3323535,89
п66	380776,99	3323534,91
н67	380777,97	3323534,73
н68	380778,15	3323535,71
н65	380777,17	3323535,89
-	-	-
п69	380766,91	3323443,95
п70	380766,39	3323443,09
п71	380767,25	3323442,57
н72	380767,77	3323443,43
н69	380766,91	3323443,95
-	-	-
н73	380735,99	3323481,43
п74	380735,07	3323481,83
п75	380734,67	3323480,91
п76	380735,59	3323480,51
н73	380735,99	3323481,43
-	-	-
н77	380713,61	3323495,90
н78	380712,81	3323496,50
п79	380712,21	3323495,70
п80	380713,01	3323495,10
п77	380713,61	3323495,90
-	-	-

н81	380695,32	3323511,45
н82	380694,58	3323512,13
п83	380693,90	3323511,39
п84	380694,64	3323510,71
н81	380695,32	3323511,45
-	-	-
н85	380677,39	3323529,20
н86	380676,66	3323529,89
н87	380675,97	3323529,16
н88	380676,70	3323528,47
п85	380677,39	3323529,20
-	-	-
н89	380659,28	3323545,70
н90	380658,55	3323546,39
н91	380657,86	3323545,66
н92	380658,59	3323544,97
н89	380659,28	3323545,70
-	-	-
п93	380640,61	3323563,74
н94	380639,90	3323564,45
н95	380639,19	3323563,74
н96	380639,90	3323563,03
н93	380640,61	3323563,74
-	-	-
п97	380851,65	3324098,66
п98	380851,34	3324099,61
н99	380850,39	3324099,30
н100	380850,70	3324098,35
н97	380851,65	3324098,66
-	-	-
н101	380842,62	3324125,41
п102	380842,35	3324126,38
п103	380841,38	3324126,11
н104	380841,65	3324125,14
н101	380842,62	3324125,41
-	-	-
н105	380833,88	3324163,47
н106	380833,69	3324164,46
п107	380832,70	3324164,27
п108	380832,89	3324163,28
п105	380833,88	3324163,47
-	-	-
н109	380805,75	3324242,92
н110	380805,34	3324243,83
н111	380804,43	3324243,42
п112	380804,84	3324242,51
п109	380805,75	3324242,92
-	-	-
н113	380792,95	3324271,98
н114	380792,54	3324272,89
н115	380791,63	3324272,48
н116	380792,04	3324271,57
п113	380792,95	3324271,98
-	-	-
п117	380779,95	3324299,68
н118	380779,54	3324300,59
н119	380778,63	3324300,18
н120	380779,04	3324299,27
н117	380779,95	3324299,68
-	-	-
п121	380767,27	3324328,49
п122	380766,85	3324329,39
н123	380765,96	3324328,98

н124	380766,38	3324328,06
н121	380767,27	3324328,49
-	-	-
п125	380723,83	3324350,37
н126	380722,91	3324349,97
н127	380723,31	3324349,05
н128	380724,23	3324349,45
н125	380723,83	3324350,37
-	-	-
н129	380750,70	3324443,28
п130	380751,64	3324443,62
н131	380751,30	3324444,56
н132	380750,36	3324444,22
н129	380750,70	3324443,28
-	-	-
н133	380729,23	3324498,14
н134	380728,45	3324498,77
п135	380727,83	3324497,98
п136	380728,63	3324497,36
н133	380729,23	3324498,14
-	-	-
н137	380715,69	3324515,69
н138	380715,22	3324516,58
н139	380714,33	3324516,11
п140	380714,80	3324515,22
п137	380715,69	3324515,69
-	-	-
н141	380706,25	3324542,29
н142	380705,91	3324543,23
н143	380704,97	3324542,89
н144	380705,31	3324541,95
п141	380706,25	3324542,29
-	-	-
н145	380698,23	3324563,89
н146	380697,89	3324564,83
н147	380696,95	3324564,49
н148	380697,29	3324563,55
н145	380698,23	3324563,89
-	-	-
п149	380690,04	3324587,52
п150	380689,67	3324588,45
н151	380688,74	3324588,08
н152	380689,11	3324587,15
н149	380690,04	3324587,52
-	-	-
п153	380670,36	3324661,05
п154	380670,45	3324662,04
п155	380669,46	3324662,13
н156	380669,37	3324661,14
н153	380670,36	3324661,05
-	-	-
н157	380670,86	3324719,97
п158	380670,78	3324720,97
п159	380669,78	3324720,89
п160	380669,86	3324719,89
н157	380670,86	3324719,97
-	-	-
н161	380668,25	3324755,38
н162	380668,19	3324756,38
п163	380667,19	3324756,32
п164	380667,25	3324755,32
п161	380668,25	3324755,38
-	-	-

н165	380623,85	3324780,67
н166	380622,85	3324780,60
п167	380622,85	3324779,60
п168	380623,85	3324779,67
н165	380623,85	3324780,67
-	-	-
н169	380606,23	3324781,25
н170	380605,23	3324781,27
н171	380605,21	3324780,27
н172	380606,21	3324780,25
п169	380606,23	3324781,25
-	-	-
н173	380580,95	3324781,00
н174	380579,95	3324781,04
н175	380579,91	3324780,04
н176	380580,91	3324780,00
н173	380580,95	3324781,00
-	-	-
п177	380552,51	3324783,17
н178	380551,51	3324783,29
н179	380551,39	3324782,29
н180	380552,39	3324782,17
н177	380552,51	3324783,17
-	-	-
п181	380741,60	3324026,75
п182	380741,75	3324025,76
н183	380742,72	3324025,89
н184	380742,59	3324026,88
н181	380741,60	3324026,75
-	-	-
н185	380739,95	3324055,40
п186	380739,91	3324056,40
п187	380740,70	3324056,45
н188	380740,76	3324055,45
н185	380739,95	3324055,40
-	-	-
н189	380738,05	3324088,30
н190	380738,10	3324087,31
п191	380739,09	3324087,36
п192	380739,04	3324088,35
п189	380738,05	3324088,30
-	-	-
н193	380736,89	3324111,14
н194	380736,99	3324110,14
н195	380737,99	3324110,24
п196	380737,89	3324111,24
п193	380736,89	3324111,14
-	-	-
н197	380725,11	3324160,68
н198	380725,45	3324159,74
н199	380726,39	3324160,08
н200	380726,05	3324161,02
п197	380725,11	3324160,68
-	-	-
п201	380701,13	3324192,78
н202	380701,95	3324192,20
н203	380702,53	3324193,02
н204	380701,71	3324193,60
н201	380701,13	3324192,78
-	-	-
п205	380673,76	3324205,97
п206	380674,53	3324205,34
н207	380675,16	3324206,11

н208	380674,39	3324206,74
н205	380673,76	3324205,97
-	-	-
п209	380662,47	3324222,21
н210	380661,82	3324222,94
н211	380662,49	3324223,49
н212	380663,11	3324222,71
н209	380662,47	3324222,21
-	-	-
н213	380648,55	3324237,75
п214	380647,89	3324238,49
н215	380648,58	3324239,11
н216	380649,25	3324238,36
н213	380648,55	3324237,75
-	-	-
н217	380642,07	3324244,56
н218	380642,74	3324243,81
п219	380643,49	3324244,48
п220	380642,82	3324245,23
н217	380642,07	3324244,56
-	-	-
н221	380633,58	3324254,60
н222	380634,21	3324253,85
н223	380634,97	3324254,48
п224	380634,33	3324255,24
п221	380633,58	3324254,60
-	-	-
н225	380616,96	3324274,16
н226	380617,61	3324273,40
н227	380618,37	3324274,08
н228	380617,70	3324274,83
п225	380616,96	3324274,16
-	-	-
н229	380610,23	3324299,75
н230	380609,32	3324299,34
н231	380609,73	3324298,43
н232	380610,64	3324298,84
н229	380610,23	3324299,75
-	-	-
п233	380638,21	3324311,54
п234	380637,28	3324311,16
н235	380637,66	3324310,23
н236	380638,59	3324310,61
н233	380638,21	3324311,54
-	-	-
п237	380660,09	3324321,06
п238	380659,18	3324320,63
п239	380659,61	3324319,72
н240	380660,52	3324320,15
н237	380660,09	3324321,06
-	-	-
н241	380429,08	3324801,14
п242	380428,09	3324801,11
п243	380428,12	3324800,12
п244	380429,11	3324800,15
н241	380429,08	3324801,14
-	-	-
н245	380380,53	3324776,67
н246	380379,71	3324776,11
п247	380380,27	3324775,29
п248	380381,09	3324775,85
п245	380380,53	3324776,67
-	-	-

н249	380358,47	3324736,54
н250	380358,41	3324735,53
п251	380359,41	3324735,47
п252	380359,47	3324736,48
н249	380358,47	3324736,54
-	-	-
н253	380323,43	3324698,17
н254	380322,56	3324697,68
н255	380323,05	3324696,81
н256	380323,92	3324697,30
п253	380323,43	3324698,17
-	-	-
н257	380304,01	3324687,52
н258	380303,11	3324687,08
н259	380303,55	3324686,18
н260	380304,45	3324686,62
н257	380304,01	3324687,52
-	-	-
п261	380269,51	3324674,18
н262	380268,55	3324673,88
н263	380268,85	3324672,97
н264	380269,81	3324673,22
н261	380269,51	3324674,18
-	-	-
п265	380235,97	3324661,64
п266	380235,06	3324661,23
н267	380235,47	3324660,32
н268	380236,38	3324660,73
н265	380235,97	3324661,64
-	-	-
н269	380220,34	3324654,24
п270	380219,44	3324653,82
п271	380219,86	3324652,92
н272	380220,76	3324653,34
н269	380220,34	3324654,24
-	-	-
н273	380191,04	3324640,56
н274	380190,14	3324640,14
п275	380190,56	3324639,24
п276	380191,46	3324639,66
п273	380191,04	3324640,56
-	-	-
н277	380138,47	3324614,37
н278	380137,57	3324613,93
н279	380138,01	3324613,03
п280	380138,91	3324613,47
п277	380138,47	3324614,37
-	-	-
н281	380104,09	3324601,61
н282	380103,13	3324601,33
н283	380103,41	3324600,37
н284	380104,37	3324600,65
п281	380104,09	3324601,61
-	-	-
п285	380084,12	3324595,87
н286	380083,16	3324595,59
н287	380083,44	3324594,63
н288	380084,40	3324594,91
н285	380084,12	3324595,87
-	-	-
п289	380023,21	3324580,17
п290	380022,22	3324580,08
н291	380022,31	3324579,09

н292	380023,30	3324579,18
н289	380023,21	3324580,17
-	-	-
п293	379999,43	3324578,49
н294	379998,44	3324578,40
н295	379998,53	3324577,41
н296	379999,52	3324577,50
н293	379999,43	3324578,49
-	-	-
н297	379932,92	3324565,60
п298	379931,95	3324565,37
н299	379932,18	3324564,40
н300	379933,15	3324564,63
н297	379932,92	3324565,60
-	-	-
н301	379907,30	3324559,88
н302	379906,33	3324559,67
п303	379906,54	3324558,70
п304	379907,51	3324558,91
н301	379907,30	3324559,88
-	-	-
н305	379864,25	3324549,89
н306	379863,29	3324549,59
н307	379863,59	3324548,63
п308	379864,55	3324548,93
п305	379864,25	3324549,89
-	-	-
н309	379826,50	3324536,42
н310	379825,56	3324536,08
н311	379825,90	3324535,14
н312	379826,84	3324535,48
п309	379826,50	3324536,42
-	-	-
н313	379809,83	3324530,54
н314	379808,90	3324530,17
н315	379809,27	3324529,24
н316	379810,20	3324529,61
н313	379809,83	3324530,54
-	-	-
п317	379745,32	3324501,44
п318	379744,40	3324501,04
н319	379744,80	3324500,12
н320	379745,72	3324500,52
н317	379745,32	3324501,44
-	-	-
п321	379723,12	3324491,64
п322	379722,20	3324491,24
п323	379722,60	3324490,32
н324	379723,52	3324490,72
н321	379723,12	3324491,64
-	-	-
н325	380520,62	3324822,37
п326	380521,00	3324823,29
п327	380520,08	3324823,67
п328	380519,70	3324822,75
н325	380520,62	3324822,37
-	-	-
н329	380532,39	3324851,75
н330	380532,75	3324852,69
п331	380531,81	3324853,05
п332	380531,45	3324852,11
п329	380532,39	3324851,75
-	-	-

н333	380543,04	3324880,37
н334	380543,38	3324881,31
п335	380542,44	3324881,65
п336	380542,10	3324880,71
н333	380543,04	3324880,37
-	-	-
н337	380553,75	3324909,27
н338	380554,10	3324910,20
н339	380553,17	3324910,55
н340	380552,82	3324909,62
п337	380553,75	3324909,27
-	-	-
н341	380565,02	3324940,03
н342	380565,36	3324940,96
н343	380564,60	3324941,25
н344	380564,25	3324940,32
н341	380565,02	3324940,03
-	-	-
п345	380576,72	3324971,15
н346	380576,36	3324970,21
н347	380575,63	3324970,49
н348	380575,99	3324971,43
н345	380576,72	3324971,15
-	-	-
п349	380587,15	3324998,01
п350	380587,50	3324998,94
н351	380586,68	3324999,24
н352	380586,34	3324998,30
н349	380587,15	3324998,01
-	-	-
н353	380598,32	3325028,71
п354	380598,66	3325029,65
п355	380597,72	3325029,99
н356	380597,38	3325029,05
н353	380598,32	3325028,71
-	-	-
н357	380608,09	3325055,25
н358	380608,43	3325056,19
п359	380607,49	3325056,53
п360	380607,15	3325055,59
п357	380608,09	3325055,25
-	-	-
н361	380618,79	3325085,44
н362	380619,12	3325086,39
н363	380618,17	3325086,72
п364	380617,84	3325085,77
п361	380618,79	3325085,44
-	-	-
н365	380704,78	3325132,15
н366	380705,78	3325132,15
н367	380705,78	3325133,15
н368	380704,78	3325133,15
п365	380704,78	3325132,15
-	-	-
п369	380760,75	3325131,93
н370	380761,75	3325131,91
н371	380761,77	3325132,91
н372	380760,77	3325132,93
н369	380760,75	3325131,93
-	-	-
п373	380789,12	3325131,61
п374	380790,12	3325131,61
н375	380790,12	3325132,61

н376	380789,12	3325132,61
н373	380789,12	3325131,61
-	-	-
п377	380817,30	3325131,66
н378	380818,30	3325131,66
н379	380818,30	3325132,66
н380	380817,30	3325132,66
н377	380817,30	3325131,66
-	-	-
н381	380876,45	3325130,72
п382	380877,45	3325130,68
н383	380877,49	3325131,68
н384	380876,49	3325131,72
н381	380876,45	3325130,72
-	-	-
н385	380850,57	3325171,74
н386	380850,72	3325172,73
п387	380849,73	3325172,88
п388	380849,58	3325171,89
н385	380850,57	3325171,74
-	-	-
н389	380853,27	3325188,85
н390	380853,42	3325189,84
н391	380852,43	3325189,99
п392	380852,28	3325189,00
п389	380853,27	3325188,85
-	-	-
н393	380855,92	3325206,14
н394	380856,07	3325207,13
н395	380855,08	3325207,28
н396	380854,93	3325206,29
п393	380855,92	3325206,14
-	-	-
н397	380859,77	3325232,19
н398	380859,92	3325233,18
н399	380858,93	3325233,33
н400	380858,78	3325232,34
н397	380859,77	3325232,19
-	-	-
п401	380673,69	3325075,60
п402	380673,45	3325076,55
н403	380674,24	3325076,75
н404	380674,47	3325075,78
н401	380673,69	3325075,60
-	-	-
п405	380680,53	3325022,15
п406	380680,61	3325021,15
п407	380681,61	3325021,23
н408	380681,53	3325022,23
н405	380680,53	3325022,15
-	-	-
н409	380425,09	3325062,84
п410	380424,38	3325062,13
п411	380425,09	3325061,42
п412	380425,80	3325062,13
н409	380425,09	3325062,84
-	-	-
н413	380299,58	3325024,27
н414	380298,64	3325023,93
п415	380298,98	3325022,99
п416	380299,92	3325023,33
п413	380299,58	3325024,27
-	-	-

н417	380257,38	3325011,33
н418	380256,41	3325011,08
п419	380256,66	3325010,11
п420	380257,63	3325010,36
н417	380257,38	3325011,33
-	-	-
н421	380234,09	3325002,71
н422	380233,15	3325002,37
н423	380233,49	3325001,43
н424	380234,43	3325001,77
п421	380234,09	3325002,71
-	-	-
н425	380211,54	3324994,50
н426	380210,61	3324994,15
н427	380210,96	3324993,22
н428	380211,89	3324993,57
н425	380211,54	3324994,50
-	-	-
п429	380125,26	3324960,40
н430	380124,33	3324960,05
н431	380124,68	3324959,12
н432	380125,61	3324959,47
н429	380125,26	3324960,40
-	-	-
п433	380095,91	3324949,46
п434	380094,98	3324949,13
н435	380094,69	3324949,91
н436	380095,63	3324950,25
н433	380095,91	3324949,46
-	-	-
н437	380068,53	3324939,73
п438	380067,60	3324939,40
п439	380067,30	3324940,18
н440	380068,23	3324940,53
н437	380068,53	3324939,73
-	-	-
н441	380040,85	3324929,07
н442	380039,91	3324928,73
п443	380039,62	3324929,47
п444	380040,56	3324929,83
п441	380040,85	3324929,07
-	-	-
н445	380015,40	3324919,72
н446	380014,46	3324919,37
н447	380014,81	3324918,45
п448	380015,74	3324918,80
п445	380015,40	3324919,72
-	-	-
н449	379985,51	3324908,47
н450	379986,45	3324908,79
н451	379986,17	3324909,60
н452	379985,22	3324909,27
п449	379985,51	3324908,47
-	-	-
п453	379956,76	3324899,29
н454	379957,00	3324898,56
н455	379956,05	3324898,26
н456	379955,81	3324898,98
н453	379956,76	3324899,29
-	-	-
п457	379936,32	3324892,19
п458	379935,38	3324891,86
н459	379935,10	3324892,63

н501	380222,05	3324883,45
н502	380221,11	3324883,09
п503	380221,47	3324882,15
п504	380222,41	3324882,51
н501	380222,05	3324883,45
-	-	-
н505	380198,63	3324873,97
н506	380197,70	3324873,62
н507	380198,05	3324872,69
н508	380198,98	3324873,04
п505	380198,63	3324873,97
-	-	-
н509	380170,41	3324863,74
н510	380169,50	3324863,39
н511	380169,79	3324862,59
н512	380170,72	3324862,94
н509	380170,41	3324863,74
-	-	-
п513	380142,63	3324853,11
н514	380141,70	3324852,74
н515	380142,07	3324851,81
н516	380143,00	3324852,18
н513	380142,63	3324853,11
-	-	-
п517	380112,71	3324840,91
п518	380111,77	3324840,55
н519	380112,13	3324839,61
н520	380113,07	3324839,97
н517	380112,71	3324840,91
-	-	-
н521	380083,17	3324829,83
п522	380082,23	3324829,49
п523	380082,52	3324828,72
н524	380083,46	3324829,08
н521	380083,17	3324829,83
-	-	-
н525	380061,59	3324821,56
н526	380060,66	3324821,19
п527	380061,03	3324820,26
п528	380061,96	3324820,63
п525	380061,59	3324821,56
-	-	-
н529	380030,35	3324808,21
н530	380030,07	3324808,94
н531	380029,14	3324808,61
п532	380029,42	3324807,86
п529	380030,35	3324808,21
-	-	-
н533	380002,63	3324798,69
н534	380001,70	3324798,34
н535	380001,99	3324797,57
н536	380002,92	3324797,92
п533	380002,63	3324798,69
-	-	-
п537	379978,13	3324789,40
н538	379977,22	3324789,04
н539	379977,49	3324788,30
н540	379978,42	3324788,65
н537	379978,13	3324789,40
-	-	-
п541	379949,77	3324779,12
п542	379948,84	3324778,77
н543	379949,19	3324777,84

п460	379936,04	3324892,97
н457	379936,32	3324892,19
-	-	-
п461	379907,48	3324880,75
н462	379906,57	3324880,34
н463	379906,98	3324879,43
н464	379907,89	3324879,84
н461	379907,48	3324880,75
-	-	-
н465	380286,65	3324978,08
п466	380287,02	3324977,15
н467	380287,95	3324977,52
н468	380287,58	3324978,45
н465	380286,65	3324978,08
-	-	-
н469	380301,97	3324942,28
н470	380301,58	3324943,19
п471	380302,34	3324943,53
п472	380302,74	3324942,61
н469	380301,97	3324942,28
-	-	-
н473	380267,74	3324900,15
н474	380266,81	3324899,80
н475	380267,16	3324898,87
п476	380268,09	3324899,22
п473	380267,74	3324900,15
-	-	-
н477	380237,70	3324889,12
н478	380236,76	3324888,78
н479	380237,10	3324887,84
н480	380238,04	3324888,18
п477	380237,70	3324889,12
-	-	-
н481	380200,32	3324806,13
н482	380199,62	3324805,41
н483	380200,34	3324804,71
н484	380201,04	3324805,43
н481	380200,32	3324806,13
-	-	-
п485	380152,71	3324793,02
п486	380151,76	3324792,69
н487	380152,09	3324791,74
н488	380153,04	3324792,07
н485	380152,71	3324793,02
-	-	-
п489	380098,16	3324772,66
п490	380097,22	3324772,30
п491	380097,58	3324771,36
н492	380098,52	3324771,72
н489	380098,16	3324772,66
-	-	-
н493	380071,58	3324762,72
п494	380070,65	3324762,35
п495	380071,02	3324761,42
н496	380071,95	3324761,79
н493	380071,58	3324762,72
-	-	-
н497	380044,06	3324750,68
н498	380043,13	3324750,31
п499	380043,50	3324749,38
п500	380044,43	3324749,75
п497	380044,06	3324750,68
-	-	-

н544	379950,12	3324778,19
н541	379949,77	3324779,12
-	-	-
п545	379925,24	3324769,72
н546	379924,31	3324769,35
н547	379924,64	3324768,52
н548	379925,57	3324768,89
н545	379925,24	3324769,72
-	-	-
п549	379894,50	3324757,46
п550	379893,57	3324757,09
н551	379893,94	3324756,16
н552	379894,87	3324756,53
н549	379894,50	3324757,46
-	-	-
н553	379864,97	3324745,55
н554	379864,04	3324745,18
п555	379864,32	3324744,48
п556	379865,25	3324744,85
н553	379864,97	3324745,55
-	-	-
н557	379718,78	3324687,75
н558	379718,09	3324687,02
н559	379718,82	3324686,33
п560	379719,51	3324687,06
п557	379718,78	3324687,75
-	-	-
н561	379696,97	3324664,70
н562	379696,27	3324663,98
н563	379696,99	3324663,28
н564	379697,69	3324664,00
п561	379696,97	3324664,70
-	-	-
н565	379684,23	3324652,22
н566	379683,49	3324651,54
н567	379684,17	3324650,80
н568	379684,91	3324651,48
н565	379684,23	3324652,22
-	-	-
п569	379592,54	3324582,92
п570	379591,62	3324582,52
н571	379592,00	3324581,61
н572	379592,93	3324581,99
н569	379592,54	3324582,92
-	-	-
п573	379549,86	3324568,30
п574	379548,91	3324567,98
п575	379548,68	3324568,78
н576	379549,65	3324569,05
н573	379549,86	3324568,30
-	-	-
н577	379525,97	3324562,15
п578	379524,98	3324561,98
п579	379524,88	3324562,60
п580	379525,88	3324562,75
н577	379525,97	3324562,15
-	-	-
н581	379457,98	3324553,96
н582	379456,99	3324553,85
п583	379457,10	3324552,86
п584	379458,09	3324552,97
п581	379457,98	3324553,96
-	-	-

н585	379433,77	3324550,70
н586	379432,79	3324550,49
п587	379433,00	3324549,51
п588	379433,98	3324549,71
н585	379433,77	3324550,70
-	-	-
н589	379364,31	3324535,11
н590	379363,33	3324534,87
н591	379363,57	3324533,89
н592	379364,55	3324534,13
п589	379364,31	3324535,11
-	-	-
н593	379287,88	3324507,42
н594	379287,00	3324506,96
н595	379287,36	3324506,21
н596	379288,26	3324506,65
н593	379287,88	3324507,42
-	-	-
п597	379221,51	3324465,44
н598	379220,70	3324464,85
н599	379221,29	3324464,04
н600	379222,10	3324464,63
н597	379221,51	3324465,44
-	-	-
п601	379202,14	3324451,87
п602	379201,29	3324451,34
н603	379201,82	3324450,49
н604	379202,67	3324451,02
н601	379202,14	3324451,87
-	-	-
н605	380965,75	3323834,13
п606	380961,86	3323836,16
п607	380961,40	3323835,28
н608	380965,29	3323833,25
н605	380965,75	3323834,13
-	-	-
н609	380923,68	3323788,27
н610	380922,66	3323793,73
п611	380921,69	3323793,56
п612	380922,70	3323788,09
п609	380923,68	3323788,27
-	-	-
н613	380924,67	3323825,06
н614	380922,10	3323828,50
н615	380921,32	3323827,68
п616	380923,89	3323824,44
п613	380924,67	3323825,06
-	-	-
н617	380899,41	3323832,43
н618	380903,21	3323836,94
н619	380902,45	3323837,58
н620	380898,65	3323833,07
п617	380899,41	3323832,43
-	-	-
п621	380914,66	3323857,27
н622	380917,10	3323853,40
н623	380917,95	3323853,93
н624	380915,51	3323857,80
н621	380914,66	3323857,27
-	-	-
п625	380891,39	3324035,70
п626	380896,85	3324037,54
н627	380896,53	3324038,48

н628	380891,07	3324036,64
н625	380891,39	3324035,70
-	-	-
п629	380870,78	3324031,88
н630	380871,43	3324035,50
н631	380870,45	3324035,68
н632	380869,80	3324032,06
н629	380870,78	3324031,88
-	-	-
н633	380861,13	3324068,97
п634	380860,13	3324072,78
н635	380859,16	3324072,53
н636	380860,16	3324068,72
н633	380861,13	3324068,97
-	-	-
н637	380829,41	3324191,38
н638	380826,40	3324190,54
п639	380826,67	3324189,57
п640	380829,68	3324190,41
н637	380829,41	3324191,38
-	-	-
н641	380833,63	3323824,83
н642	380833,97	3323829,76
н643	380832,98	3323829,83
п644	380832,64	3323824,90
п641	380833,63	3323824,83
-	-	-
н645	380834,43	3323799,34
н646	380838,75	3323796,74
н647	380839,27	3323797,60
н648	380834,95	3323800,20
п645	380834,43	3323799,34
-	-	-
н649	380822,46	3323772,29
н650	380822,74	3323778,77
н651	380816,36	3323777,86
н652	380816,51	3323776,87
н653	380821,68	3323777,61
п654	380821,46	3323772,33
п649	380822,46	3323772,29
-	-	-
н655	380822,18	3323755,79
н656	380820,96	3323750,01
н657	380821,94	3323749,81
н658	380823,16	3323755,59
п655	380822,18	3323755,79
-	-	-
п659	380783,98	3323767,35
н660	380788,40	3323768,44
н661	380788,16	3323769,41
н662	380783,74	3323768,33
н659	380783,98	3323767,35
-	-	-
п663	380772,77	3323504,35
п664	380773,55	3323510,16
н665	380772,55	3323510,30
н666	380771,79	3323504,48
н663	380772,77	3323504,35
-	-	-
п667	380772,08	3323474,99
п668	380771,98	3323480,24
п669	380770,98	3323480,22
н670	380771,08	3323474,97

н667	380772,08	3323474,99
-	-	-
п671	380761,50	3323475,09
п672	380756,01	3323476,03
н673	380755,84	3323475,04
н674	380761,35	3323474,10
н671	380761,50	3323475,09
-	-	-
н675	380779,05	3323466,38
н676	380776,88	3323461,94
п677	380777,78	3323461,50
н678	380779,95	3323465,94
н675	380779,05	3323466,38
-	-	-
н679	380756,00	3323425,09
н680	380752,39	3323421,56
н681	380749,08	3323423,38
п682	380748,59	3323422,51
п683	380752,55	3323420,32
н684	380756,70	3323424,37
н679	380756,00	3323425,09
-	-	-
н685	380621,74	3323581,41
н686	380625,53	3323577,86
п687	380626,22	3323578,59
п688	380622,45	3323582,14
н685	380621,74	3323581,41
-	-	-
н689	380758,02	3323975,51
н690	380755,84	3323980,04
н691	380754,94	3323979,60
п692	380757,12	3323975,07
п689	380758,02	3323975,51
-	-	-
н693	380748,08	3324000,12
н694	380746,71	3324005,18
н695	380745,75	3324004,92
н696	380747,12	3323999,86
п693	380748,08	3324000,12
-	-	-
п697	380733,92	3324138,34
н698	380730,16	3324137,40
н699	380730,41	3324136,43
н700	380734,17	3324137,37
н697	380733,92	3324138,34
-	-	-
п701	380720,48	3324175,44
п702	380717,70	3324175,17
н703	380717,80	3324174,17
н704	380720,58	3324174,44
н701	380720,48	3324175,44
-	-	-
п705	380598,65	3324294,08
п706	380600,89	3324291,43
п707	380601,65	3324292,07
н708	380599,41	3324294,72
н705	380598,65	3324294,08
-	-	-
н709	380615,16	3324300,34
п710	380619,10	3324302,00
п711	380618,71	3324302,92
п712	380614,77	3324301,27
н709	380615,16	3324300,34

-	-	-
н713	380682,51	3324330,48
п714	380686,55	3324333,11
п715	380686,00	3324333,94
н716	380681,95	3324331,27
н713	380682,51	3324330,48
-	-	-
н717	380738,68	3324356,42
н718	380735,01	3324354,74
н719	380735,43	3324353,83
п720	380739,09	3324355,51
н717	380738,68	3324356,42
-	-	-
н721	380734,08	3324421,87
н722	380735,56	3324417,59
н723	380736,49	3324417,90
н724	380735,03	3324422,20
п721	380734,08	3324421,87
-	-	-
н725	380729,91	3324434,79
н726	380733,32	3324436,50
н727	380732,87	3324437,40
н728	380729,46	3324435,68
н725	380729,91	3324434,79
-	-	-
п729	380770,84	3324450,81
н730	380766,66	3324449,49
н731	380766,96	3324448,53
н732	380771,14	3324449,85
н729	380770,84	3324450,81
-	-	-
п733	380761,13	3324481,23
п734	380764,05	3324481,08
н735	380763,69	3324478,08
н736	380764,68	3324477,97
н737	380765,17	3324482,02
н738	380761,18	3324482,22
н733	380761,13	3324481,23
-	-	-
п739	380741,08	3324481,16
п740	380741,16	3324484,77
н741	380740,16	3324484,79
н742	380740,08	3324481,18
н739	380741,08	3324481,16
-	-	-
п743	380674,10	3324621,38
п744	380675,20	3324616,98
п745	380676,16	3324617,24
н746	380675,06	3324621,64
н743	380674,10	3324621,38
н747	380667,41	3324638,61
п748	380671,07	3324639,37
п749	380670,87	3324640,35
п750	380667,21	3324639,59
н747	380667,41	3324638,61
-	-	-
н751	380673,01	3324692,52
н752	380672,44	3324696,71
п753	380671,45	3324696,58
п754	380672,02	3324692,39
п751	380673,01	3324692,52
-	-	-

н755	380666,41	3324775,80
н756	380666,56	3324772,31
п757	380667,56	3324772,35
п758	380667,41	3324775,84
н755	380666,41	3324775,80
-	-	-
н759	380645,71	3324780,71
н760	380642,16	3324780,86
н761	380642,12	3324779,86
н762	380645,67	3324779,71
п759	380645,71	3324780,71
-	-	-
н763	380523,69	3324786,78
н764	380527,17	3324786,08
н765	380527,37	3324787,06
н766	380523,89	3324787,76
н763	380523,69	3324786,78
-	-	-
п767	380505,68	3324796,26
н768	380509,15	3324795,08
н769	380510,22	3324798,99
н770	380509,26	3324799,25
н771	380508,47	3324796,36
н772	380506,00	3324797,20
п767	380505,68	3324796,26
-	-	-
н773	380472,88	3324800,83
н774	380476,92	3324800,16
н775	380477,09	3324801,13
н776	380473,05	3324801,82
н773	380472,88	3324800,83
-	-	-
п777	380460,97	3324800,73
н778	380461,79	3324804,14
н779	380460,82	3324804,37
н780	380460,01	3324801,96
н777	380460,97	3324801,73
-	-	-
п781	380400,85	3324799,06
п782	380400,75	3324799,75
п783	380400,28	3324799,97
н784	380397,37	3324799,58
н785	380396,86	3324799,04
н786	380398,11	3324794,83
н787	380399,06	3324795,12
п788	380398,01	3324798,65
п781	380400,85	3324799,06
-	-	-
н789	380395,34	3324786,56
н790	380391,43	3324784,07
н791	380391,97	3324783,23
н792	380395,88	3324785,72
п789	380395,34	3324786,56
-	-	-
п793	380364,73	3324764,68
н794	380364,26	3324765,54
н795	380361,64	3324764,01
н796	380362,14	3324763,15
н793	380364,73	3324764,68
п797	380358,51	3324751,35
п798	380358,50	3324747,28
н799	380359,50	3324747,26

н841	380654,80	3325152,99
н842	380653,18	3325157,66
п843	380652,23	3325157,33
п844	380653,85	3325152,66
н841	380654,80	3325152,99
-	-	-
н845	380650,43	3325144,90
н846	380651,81	3325141,22
н847	380652,73	3325141,57
н848	380651,36	3325145,25
п845	380650,43	3325144,90
-	-	-
н849	380639,00	3325140,68
н850	380637,32	3325137,26
н851	380638,22	3325136,82
н852	380639,90	3325140,24
н849	380639,00	3325140,68
-	-	-
п853	380670,89	3325132,07
н854	380675,82	3325132,09
н855	380675,82	3325133,09
н856	380670,89	3325133,07
н853	380670,89	3325132,07
-	-	-
п857	380678,87	3325050,81
п858	380679,24	3325047,16
н859	380680,24	3325047,26
н860	380679,87	3325050,91
н857	380678,87	3325050,81
-	-	-
н861	380683,40	3324997,25
п862	380683,31	3324993,66
п863	380684,31	3324993,64
н864	380684,40	3324997,23
н861	380683,40	3324997,25
-	-	-
н865	380683,74	3324978,11
н866	380683,63	3324982,00
п867	380682,63	3324981,97
п868	380682,75	3324978,09
п865	380683,74	3324978,11
-	-	-
н869	379699,02	3324480,48
н870	379702,89	3324482,02
н871	379702,52	3324482,95
п872	379698,65	3324481,41
п869	379699,02	3324480,48
-	-	-
н873	379773,61	3324513,51
н874	379769,52	3324511,74
н875	379769,92	3324510,82
н876	379774,01	3324512,59
п873	379773,61	3324513,51
-	-	-
п877	379789,31	3324520,12
н878	379793,14	3324522,05
н879	379792,69	3324522,94
н880	379788,86	3324521,01
н877	379789,31	3324520,12
-	-	-
п881	379847,33	3324544,06
п882	379843,16	3324542,51
н883	379843,49	3324541,58

н800	380359,49	3324751,33
н793	380358,51	3324751,35
-	-	-
п801	380355,33	3324716,47
н802	380356,85	3324720,07
н803	380355,97	3324720,51
н804	380354,41	3324716,87
н801	380355,33	3324716,47
-	-	-
н805	380351,01	3324705,59
п806	380351,00	3324701,98
н807	380352,00	3324701,98
н808	380352,01	3324705,59
н805	380351,01	3324705,59
-	-	-
н809	380343,61	3324709,81
н810	380340,06	3324707,90
п811	380340,54	3324707,02
п812	380344,09	3324708,93
н809	380343,61	3324709,81
-	-	-
н813	380282,76	3324677,13
н814	380286,46	3324678,62
н815	380286,09	3324679,55
п816	380282,39	3324678,06
п813	380282,76	3324677,13
-	-	-
н817	380252,16	3324668,71
н818	380248,67	3324667,54
н819	380249,04	3324666,40
н820	380252,53	3324667,78
п817	380252,16	3324668,71
-	-	-
н821	380169,79	3324629,87
н822	380173,33	3324631,52
н823	380172,92	3324632,42
н824	380169,36	3324630,77
н821	380169,79	3324629,87
-	-	-
п825	380153,61	3324621,77
п826	380150,08	3324621,11
н827	380150,26	3324620,13
н828	380153,79	3324620,79
н825	380153,61	3324621,77
-	-	-
п829	380123,07	3324605,89
п830	380122,40	3324608,18
п831	380121,44	3324607,90
н832	380122,11	3324605,61
н829	380123,07	3324605,89
-	-	-
н833	380061,29	3324587,71
п834	380065,25	3324589,00
п835	380064,94	3324589,95
п836	380060,98	3324588,66
н833	380061,29	3324587,71
-	-	-
н837	380039,84	3324582,11
н838	380036,05	3324581,63
п839	380036,18	3324580,64
п840	380039,97	3324581,12
п837	380039,84	3324582,11
-	-	-

н884	379847,67	3324543,11
н881	379847,33	3324544,06
-	-	-
п885	379879,05	3324552,94
н886	379883,21	3324554,03
н887	379882,96	3324555,00
н888	379878,80	3324553,91
н885	379879,05	3324552,94
-	-	-
н889	379951,46	3324570,27
п890	379947,44	3324569,29
н891	379947,67	3324568,32
н892	379951,69	3324569,30
н889	379951,46	3324570,27
-	-	-
н893	380733,04	3325132,20
н894	380736,93	3325132,26
п895	380736,91	3325133,26
п896	380733,02	3325133,20
н893	380733,04	3325132,20
-	-	-
н897	380847,79	3325131,51
н898	380853,25	3325131,47
н899	380853,25	3325132,47
п900	380847,79	3325132,51
п897	380847,79	3325131,51
-	-	-
н901	380846,03	3325139,33
н902	380846,59	3325144,27
н903	380845,60	3325144,38
н904	380845,04	3325139,44
п901	380846,03	3325139,33
-	-	-
н905	380860,92	3325245,05
н906	380860,07	3325240,32
н907	380861,05	3325240,14
н908	380861,90	3325244,87
н905	380860,92	3325245,05
-	-	-
п909	380906,29	3325130,30
п910	380900,74	3325130,39
н911	380900,72	3325129,39
н912	380906,27	3325129,30
н909	380906,29	3325130,30
-	-	-
п913	380447,33	3325085,37
п914	380442,83	3325081,21
п915	380443,51	3325080,47
н916	380448,01	3325084,63
н913	380447,33	3325085,37
-	-	-
н917	380378,66	3325033,25
п918	380384,27	3325032,89
п919	380384,33	3325033,89
п920	380378,72	3325034,25
н917	380378,66	3325033,25
-	-	-
н921	380401,35	3325038,20
н922	380405,35	3325041,58
п923	380404,71	3325042,34
п924	380400,71	3325038,96
п921	380401,35	3325038,20
-	-	-

н925	380349,39	3325035,01
н926	380354,80	3325034,82
п927	380354,84	3325035,82
п928	380349,43	3325036,01
н925	380349,39	3325035,01
-	-	-
н929	380326,54	3325033,07
н930	380331,46	3325034,14
н931	380331,25	3325035,11
н932	380326,33	3325034,04
п929	380326,54	3325033,07
-	-	-
н933	380270,65	3325013,37
н934	380264,77	3325013,06
н935	380264,82	3325012,07
н936	380270,70	3325012,35
н933	380270,65	3325013,37
-	-	-
п937	380181,53	3324982,08
н938	380187,28	3324984,15
н939	380186,94	3324985,09
н940	380181,19	3324983,02
н937	380181,53	3324982,08
-	-	-
п941	380153,75	3324971,74
п942	380147,93	3324969,45
н943	380148,30	3324968,52
н944	380154,12	3324970,81
н941	380153,75	3324971,74
-	-	-
н945	380275,41	3325008,29
п946	380277,30	3325003,11
п947	380278,27	3325003,44
н948	380276,37	3325008,61
н945	380275,41	3325008,29
-	-	-
н949	380293,65	3324961,67
н950	380295,71	3324956,74
п951	380296,63	3324957,12
п952	380294,57	3324962,05
п949	380293,65	3324961,67
-	-	-
н953	380307,22	3324915,59
н954	380302,13	3324912,40
н955	380302,66	3324911,55
п956	380307,75	3324914,74
п953	380307,22	3324915,59
-	-	-
н957	380311,46	3324922,33
н958	380309,52	3324927,68
н959	380308,58	3324927,34
н960	380310,52	3324921,99
п957	380311,46	3324922,33
-	-	-
п961	380287,98	3324907,61
н962	380282,86	3324905,79
н963	380283,20	3324904,85
н964	380288,32	3324906,66
н961	380287,98	3324907,61
-	-	-
п965	380243,32	3324878,62
п966	380241,20	3324883,76
н967	380240,27	3324883,38

н968	380242,39	3324878,26
н965	380243,32	3324878,62
-	-	-
п969	380251,89	3324855,46
н970	380250,76	3324861,21
н971	380249,77	3324861,02
н972	380250,13	3324859,43
н973	380250,90	3324855,27
н969	380251,89	3324855,46
-	-	-
п974	380247,93	3324846,35
н975	380246,32	3324844,89
н976	380243,89	3324842,70
н977	380244,56	3324841,96
н978	380248,59	3324845,61
н974	380247,93	3324846,35
-	-	-
п979	380210,95	3324816,76
п980	380205,68	3324813,95
н981	380206,15	3324813,06
н982	380211,42	3324815,87
н979	380210,95	3324816,76
-	-	-
н983	380182,56	3324803,46
п984	380178,05	3324802,37
п985	380178,28	3324801,40
н986	380182,79	3324802,49
н983	380182,56	3324803,46
-	-	-
н987	380021,16	3324741,03
н988	380026,26	3324743,07
п989	380025,89	3324744,00
п990	380020,79	3324741,96
н987	380021,16	3324741,03
-	-	-
н991	379736,54	3324706,30
н992	379732,69	3324702,44
н993	379733,40	3324701,73
п994	379737,25	3324705,59
п991	379736,54	3324706,30
-	-	-
н995	379659,96	3324628,17
н996	379656,40	3324623,89
н997	379657,18	3324623,25
н998	379660,74	3324627,53
п995	379659,96	3324628,17
-	-	-
п999	379636,53	3324605,14
н1000	379631,58	3324602,34
н1001	379632,09	3324601,47
н1002	379637,02	3324604,27
н999	379636,53	3324605,14
-	-	-
п1003	379516,74	3324561,15
п1004	379511,84	3324560,14
н1005	379511,13	3324564,81
н1006	379510,14	3324564,66
н1007	379511,01	3324558,94
н1008	379516,04	3324560,17
п1003	379516,74	3324561,15
-	-	-
п1009	379482,78	3324555,84
н1010	379478,47	3324555,34

н1011	379478,58	3324554,35
н1012	379482,89	3324554,85
п1009	379482,78	3324555,84
-	-	-
н1013	379260,52	3324492,28
н1014	379265,75	3324495,22
н1015	379265,25	3324496,10
н1016	379260,03	3324493,14
н1013	379260,52	3324492,28
-	-	-
п1017	379243,88	3324482,32
н1018	379239,31	3324478,93
н1019	379239,91	3324478,13
н1020	379244,48	3324481,52
н1017	379243,88	3324482,32
-	-	-
н1021	379187,74	3324443,78
п1022	379182,52	3324441,12
п1023	379182,97	3324440,23
н1024	379188,19	3324442,89
н1021	379187,74	3324443,78
-	-	-
н1025	380454,22	3324758,61
н1026	380454,40	3324757,62
п1027	380455,39	3324757,80
п1028	380455,21	3324758,78
н1025	380454,22	3324758,61
-	-	-
н1029	380458,68	3324732,06
н1030	380458,83	3324731,07
н1031	380459,82	3324731,21
п1032	380459,67	3324732,20
п1029	380458,68	3324732,06
-	-	-
н1033	380462,08	3324706,04
н1034	380462,18	3324705,05
н1035	380463,18	3324705,16
н1036	380463,07	3324706,15
п1033	380462,08	3324706,04
-	-	-
п1037	380465,10	3324674,19
н1038	380465,16	3324673,17
н1039	380466,16	3324673,23
н1040	380466,10	3324674,23
н1037	380465,10	3324674,19
-	-	-
п1041	380469,35	3324646,41
п1042	380469,50	3324645,42
н1043	380470,49	3324645,56
н1044	380470,34	3324646,55
н1041	380469,35	3324646,41
-	-	-
п1045	380471,46	3324630,02
п1046	380471,61	3324629,03
п1047	380472,60	3324629,18
н1048	380472,45	3324630,17
н1045	380471,46	3324630,02
-	-	-
н1049	380456,30	3324587,23
п1050	380455,42	3324586,78
п1051	380455,03	3324587,64
п1052	380455,95	3324588,05
н1049	380456,30	3324587,23

-	-	-
н1053	380402,71	3324546,40
п1054	380401,74	3324546,13
п1055	380402,02	3324545,17
н1056	380402,98	3324545,44
н1053	380402,71	3324546,40
-	-	-
н1057	380376,31	3324537,42
н1058	380375,36	3324537,12
н1059	380375,66	3324536,17
п1060	380376,62	3324536,47
н1057	380376,31	3324537,42
-	-	-
н1061	380344,50	3324527,86
н1062	380343,51	3324527,75
н1063	380343,62	3324526,76
н1064	380344,61	3324526,87
п1061	380344,50	3324527,86
-	-	-
н1065	380316,81	3324529,54
н1066	380315,82	3324529,68
н1067	380315,68	3324528,69
н1068	380316,67	3324528,55
н1065	380316,81	3324529,54
-	-	-
п1069	380221,55	3324501,01
н1070	380220,55	3324500,88
н1071	380220,68	3324499,89
н1072	380221,67	3324500,02
н1069	380221,55	3324501,01
-	-	-
п1073	380181,92	3324495,83
п1074	380180,93	3324495,70
н1075	380181,06	3324494,71
н1076	380182,05	3324494,84
н1073	380181,92	3324495,83
-	-	-
н1077	380142,81	3324490,66
п1078	380141,82	3324490,53
п1079	380141,95	3324489,54
п1080	380142,94	3324489,67
н1077	380142,81	3324490,66
-	-	-
н1081	380009,28	3324473,87
н1082	380008,30	3324473,66
п1083	380008,52	3324472,68
п1084	380009,49	3324472,90
п1081	380009,28	3324473,87
-	-	-
н1085	379967,43	3324463,39
н1086	379966,46	3324463,14
н1087	379966,71	3324462,17
п1088	379967,68	3324462,43
п1085	379967,43	3324463,39
-	-	-
н1089	379929,66	3324453,15
н1090	379928,70	3324452,87
н1091	379928,98	3324451,91
н1092	379929,94	3324452,19
п1089	379929,66	3324453,15
-	-	-
п1093	379891,95	3324441,62
н1094	379891,00	3324441,33

н1095	379891,29	3324440,37
н1096	379892,25	3324440,67
п1093	379891,95	3324441,62
-	-	-
н1097	379853,92	3324429,62
н1098	379852,97	3324429,32
н1099	379853,28	3324428,36
н1100	379854,23	3324428,67
н1097	379853,92	3324429,62
-	-	-
п1101	379816,73	3324417,66
н1102	379815,78	3324417,35
н1103	379816,09	3324416,40
н1104	379817,04	3324416,71
н1101	379816,73	3324417,66
-	-	-
н1105	379777,20	3324404,95
п1106	379776,25	3324404,64
п1107	379776,56	3324403,69
н1108	379777,51	3324404,00
н1105	379777,20	3324404,95
-	-	-
н1109	380448,73	3324787,00
н1110	380449,66	3324783,33
п1111	380450,60	3324783,54
п1112	380449,70	3324787,24
н1109	380448,73	3324787,00
-	-	-
н1113	380476,63	3324607,70
н1114	380476,29	3324611,65
н1115	380475,29	3324611,55
п1116	380475,65	3324607,62
п1113	380476,63	3324607,70
-	-	-
н1117	380480,69	3324601,06
н1118	380476,70	3324598,91
н1119	380477,16	3324598,06
н1120	380481,18	3324600,17
п1117	380480,69	3324601,06
-	-	-
п1121	380432,32	3324579,75
н1122	380428,89	3324577,15
н1123	380430,74	3324574,15
н1124	380431,58	3324574,67
н1125	380430,21	3324576,91
п1126	380432,89	3324578,96
п1121	380432,32	3324579,75
-	-	-
н1127	380433,52	3324552,56
н1128	380437,33	3324553,59
н1129	380436,00	3324557,12
н1130	380435,07	3324556,76
п1131	380436,01	3324554,27
п1132	380433,19	3324553,51
п1127	380433,52	3324552,56
-	-	-
н1133	380281,57	3324532,94
н1134	380282,06	3324535,94
н1135	380285,40	3324535,41
п1136	380285,56	3324536,40
п1137	380281,23	3324537,08
п1138	380280,58	3324533,10
н1133	380281,57	3324532,94

-	-	-
н1139	380261,03	3324505,22
п1140	380259,26	3324508,63
п1141	380258,37	3324508,17
н1142	380260,14	3324504,76
н1139	380261,03	3324505,22
-	-	-
н1143	380111,44	3324485,54
н1144	380115,65	3324486,07
н1145	380115,53	3324487,06
п1146	380111,52	3324486,53
н1143	380111,44	3324485,54
-	-	-
н1147	380064,30	3324484,32
н1148	380060,20	3324483,61
н1149	380060,37	3324482,63
н1150	380064,48	3324483,34
п1147	380064,30	3324484,32
-	-	-
п1151	379745,43	3324389,84
н1152	379744,32	3324392,72
н1153	379747,26	3324393,54
н1154	379746,99	3324394,51
н1155	379743,00	3324393,39
п1156	379744,49	3324389,49
п1151	379745,43	3324389,84
-	-	-
н1157	379721,17	3324364,89
н1158	379720,27	3324368,90
н1159	379719,30	3324368,68
н1160	379720,19	3324364,67
п1157	379721,17	3324364,89
-	-	-
н1161	380605,34	3324299,98
н1162	380610,62	3324301,23
н1163	380609,63	3324305,41
н1164	380604,35	3324304,16
н1161	380605,34	3324299,98
-	-	-
п1165	380836,06	3324157,86
п1166	380837,17	3324152,57
н1167	380841,40	3324153,46
н1168	380840,29	3324158,75
н1165	380836,06	3324157,86
-	-	-
п1169	380393,66	3324783,60
п1170	380396,25	3324778,68
п1171	380400,28	3324780,80
н1172	380397,69	3324785,72
н1169	380393,66	3324783,60
-	-	-
н1173	379734,52	3324710,81
п1174	379738,27	3324707,20
п1175	379741,10	3324710,18
п1176	379737,35	3324713,79
н1173	379734,52	3324710,81
-	-	-
н1177	380774,64	3323767,00
н1178	380775,09	3323762,87
п1179	380781,16	3323764,62
п1180	380779,81	3323768,75
п1177	380774,64	3323767,00
-	-	-

н1181	380821,25	3324210,16
н1182	380820,84	3324211,07
п1183	380819,93	3324210,66
п1184	380820,34	3324209,75
н1181	380821,25	3324210,16
-	-	-
н1185	380754,83	3324361,59
н1186	380754,43	3324362,51
н1187	380753,50	3324362,11
н1188	380753,91	3324361,19
п1185	380754,83	3324361,59
-	-	-
н1189	380748,11	3324382,83
н1190	380747,80	3324383,78
н1191	380746,85	3324383,47
н1192	380747,16	3324382,52
н1189	380748,11	3324382,83
-	-	-
п1193	380628,48	3325116,32
н1194	380627,46	3325112,41
н1195	380628,43	3325112,16
н1196	380629,45	3325116,07
н1193	380628,48	3325116,32
-	-	-
п1197	380659,22	3325120,61
п1198	380660,19	3325120,40
н1199	380660,40	3325121,37
н1200	380659,43	3325121,58
н1197	380659,22	3325120,61
-	-	-
н1201	380668,56	3325099,25
п1202	380667,74	3325102,46
п1203	380666,77	3325102,21
н1204	380667,59	3325099,00
н1201	380668,56	3325099,25
-	-	-
н1205	379883,22	3324867,91
н1206	379887,92	3324870,37
п1207	379887,46	3324871,25
п1208	379882,76	3324868,79
п1205	379883,22	3324867,91
-	-	-
н1209	379837,22	3324735,16
н1210	379836,29	3324734,79
н1211	379836,66	3324733,86
п1212	379837,59	3324734,23
п1209	379837,22	3324735,16
-	-	-
н1213	379811,92	3324725,18
н1214	379810,99	3324724,81
н1215	379811,36	3324723,88
н1216	379812,29	3324724,25
п1213	379811,92	3324725,18
-	-	-
п1217	379784,64	3324714,71
н1218	379783,70	3324714,39
н1219	379784,02	3324713,45
н1220	379784,96	3324713,77
н1217	379784,64	3324714,71
-	-	-
п1221	379754,71	3324704,59
п1222	379760,43	3324706,39
н1223	379760,13	3324707,35

н1224	379754,41	3324705,55
н1221	379754,71	3324704,59
-	-	-
п1225	379666,28	3324635,04
н1226	379671,05	3324639,35
н1227	379670,38	3324640,10
н1228	379665,61	3324635,79
н1225	379666,28	3324635,04
-	-	-
н1229	379646,73	3324612,43
п1230	379650,74	3324616,54
н1231	379650,02	3324617,24
н1232	379646,01	3324613,13
н1229	379646,73	3324612,43
-	-	-
н1233	379610,75	3324591,40
н1234	379605,57	3324589,15
п1235	379605,97	3324588,23
п1236	379611,15	3324590,48
н1233	379610,75	3324591,40
-	-	-
н1237	379572,20	3324575,75
н1238	379571,26	3324575,43
н1239	379571,58	3324574,49
п1240	379572,52	3324574,81
п1237	379572,20	3324575,75
-	-	-
н1241	379409,40	3324545,55
н1242	379408,42	3324545,33
н1243	379408,64	3324544,36
н1244	379409,62	3324544,57
п1241	379409,40	3324545,55
-	-	-
н1245	379384,90	3324539,92
н1246	379383,93	3324539,69
н1247	379384,16	3324538,72
н1248	379385,13	3324538,95
н1245	379384,90	3324539,92
-	-	-
п1249	379333,63	3324527,15
п1250	379332,68	3324526,84
п1251	379332,99	3324525,89
п1252	379333,94	3324526,20
н1249	379333,63	3324527,15
-	-	-
п1253	379311,06	3324518,54
п1254	379310,14	3324518,14
п1255	379310,54	3324517,22
п1256	379311,46	3324517,62
н1253	379311,06	3324518,54
-	-	-
п1257	380230,25	3324832,40
п1258	380229,47	3324831,78
п1259	380230,09	3324831,00
п1260	380230,87	3324831,62
н1257	380230,25	3324832,40
-	-	-
н1261	380124,18	3324782,82
н1262	380123,25	3324782,47
п1263	380123,60	3324781,54
п1264	380124,53	3324781,89
п1261	380124,18	3324782,82
-	-	-

н1265	379965,30	3324573,62
н1266	379968,73	3324573,06
н1267	379968,89	3324574,04
н1268	379965,46	3324574,60
н1265	379965,30	3324573,62
-	-	-
н1269	381409,80	3323179,26
н1270	381406,24	3323181,56
н1271	381404,26	3323178,32
н1272	381405,11	3323177,80
н1273	381406,56	3323180,16
н1274	381409,26	3323178,42
н1269	381409,80	3323179,26
-	-	-
н1275	381387,31	3323150,93
н1276	381387,85	3323151,77
н1277	381387,01	3323152,31
н1278	381386,47	3323151,47
н1275	381387,31	3323150,93
-	-	-
н1279	381389,75	3323155,12
н1280	381392,25	3323159,02
н1281	381391,40	3323159,56
н1282	381388,90	3323155,67
н1279	381389,75	3323155,12
-	-	-
н1283	381420,89	3323214,68
н1284	381419,36	3323210,45
н1285	381420,30	3323210,11
н1286	381421,83	3323214,34
н1283	381420,89	3323214,68
-	-	-
н1287	381439,35	3323237,54
н1288	381439,95	3323238,34
н1289	381439,15	3323238,94
н1290	381438,55	3323238,14
н1287	381439,35	3323237,54
-	-	-
н1291	381462,58	3323262,62
н1292	381459,25	3323264,44
н1293	381461,36	3323266,88
н1294	381460,60	3323267,54
н1295	381457,69	3323264,16
н1296	381462,10	3323261,74
н1291	381462,58	3323262,62
-	-	-
н1297	381473,57	3323283,67
н1298	381474,17	3323284,47
н1299	381473,37	3323285,07
н1300	381472,77	3323284,27
н1297	381473,57	3323283,67
-	-	-
н1301	381487,35	3323302,33
н1302	381487,95	3323303,13
н1303	381487,15	3323303,73
н1304	381486,55	3323302,93
н1301	381487,35	3323302,33
-	-	-
н1305	381496,74	3323319,33
н1306	381500,28	3323317,18
н1307	381503,02	3323321,62
н1308	381499,48	3323323,77
н1305	381496,74	3323319,33

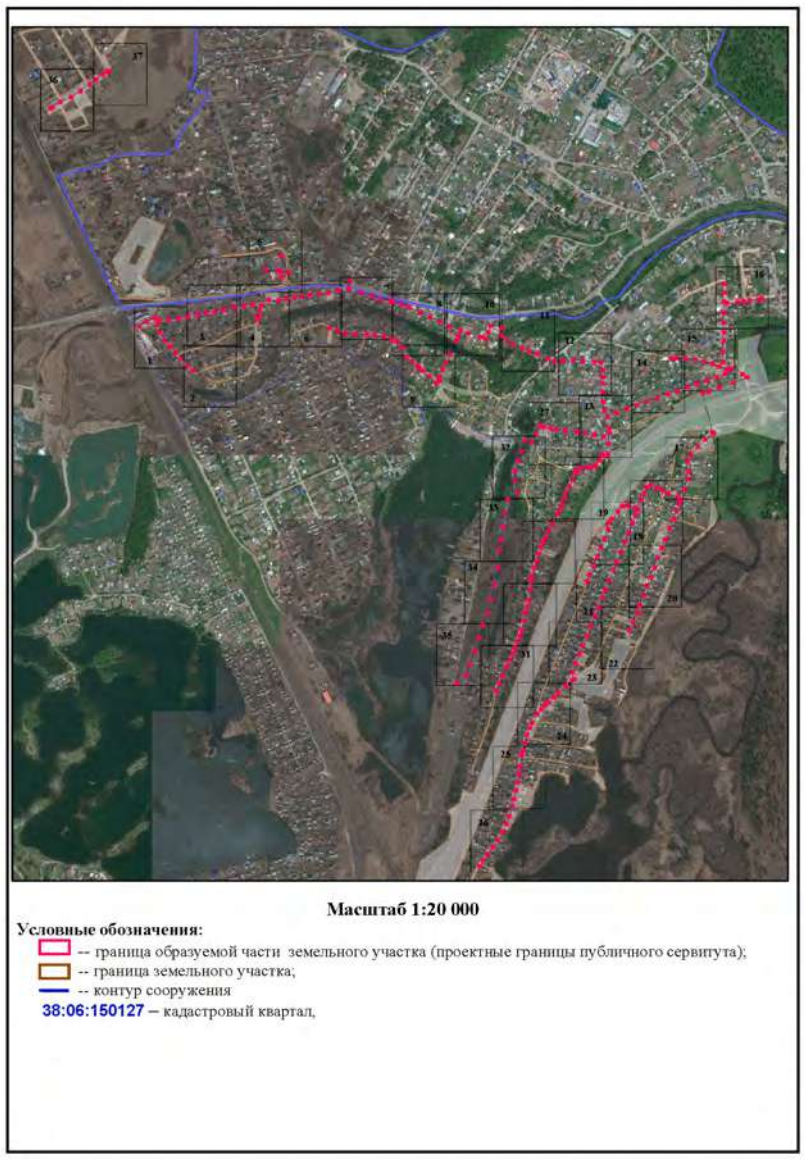

Масштаб 1:20 000

Условные обозначения:

-- граница образуемой части земельного участка (проектные границы публичного сервитута);

-- граница земельного участка;

-- контур сооружения

38:06:150127 – кадастровый квартал,

-	-	-
н1309	381497,98	3323317,99
н1310	381495,31	3323314,46
н1311	381496,11	3323313,86
н1312	381498,78	3323317,39
н1309	381497,98	3323317,99

Площадь, кв.м.	Цель установления публичного сервитута
944 кв.м.	Для размещения объекта электросетевого хозяйства

Масштаб 1:1500

Условные обозначения:

-- граница образуемой части земельного участка (проектные границы публичного сервитута);

-- граница земельного участка;

-- контур линейного объекта;

-- граница кадастрового квартала;

•н1 -- обозначение характерных точек публичного сервитута;

38:06:150101:543 – кадастровый номер земельного участка;

38:06:150101 – кадастровый квартал.

Масштаб 1:1500

Условные обозначения:

-- граница образуемой части земельного участка (проектные границы публичного сервитута);
-- граница земельного участка;
-- контур линейного объекта;
-- граница кадастрового квартала;
•н1 -- обозначение характерных точек публичного сервитута;
38:06:150101:301 – кадастровый номер земельного участка;
38:06:150101 – кадастровый квартал.

Масштаб 1:1500

Условные обозначения:

-- граница образуемой части земельного участка (проектные границы публичного сервитута);
-- граница земельного участка;
-- контур линейного объекта;
-- граница кадастрового квартала;
•н1 -- обозначение характерных точек публичного сервитута;
38:06:150101:301 – кадастровый номер земельного участка;
38:06:150101 – кадастровый квартал.

Масштаб 1:1500

Условные обозначения:

-- граница образуемой части земельного участка (проектные границы публичного сервитута);
-- граница земельного участка;
-- контур линейного объекта;
-- граница кадастрового квартала;
•н1 -- обозначение характерных точек публичного сервитута;
38:06:150101:301 – кадастровый номер земельного участка;
38:06:150101 – кадастровый квартал.

Масштаб 1:1500

Условные обозначения:

-- граница образуемой части земельного участка (проектные границы публичного сервитута);
-- граница земельного участка;
-- контур линейного объекта;
-- граница кадастрового квартала;
•н1 -- обозначение характерных точек публичного сервитута;
38:06:150101:301 – кадастровый номер земельного участка;
38:06:150101 – кадастровый квартал.

Масштаб 1:1500

Условные обозначения:

-- граница образуемой части земельного участка (проектные границы публичного сервитута);
-- граница земельного участка;
-- контур линейного объекта;
-- граница кадастрового квартала;
•н1 -- обозначение характерных точек публичного сервитута;
38:06:150101:301 – кадастровый номер земельного участка;
38:06:150101 – кадастровый квартал.

Масштаб 1:1500

Условные обозначения:

-- граница образуемой части земельного участка (проектные границы публичного сервитута);
-- граница земельного участка;
-- контур линейного объекта;
-- граница кадастрового квартала;
•н1 -- обозначение характерных точек публичного сервитута;
38:06:150101:301 – кадастровый номер земельного участка;
38:06:150101 – кадастровый квартал.

Масштаб 1:1500

Условные обозначения:

-- граница образуемой части земельного участка (проектные границы публичного сервитута);
-- граница земельного участка;
-- контур линейного объекта;
-- граница кадастрового квартала;
•н1 -- обозначение характерных точек публичного сервитута;
38:06:150101:301 – кадастровый номер земельного участка;
38:06:150101 – кадастровый квартал.

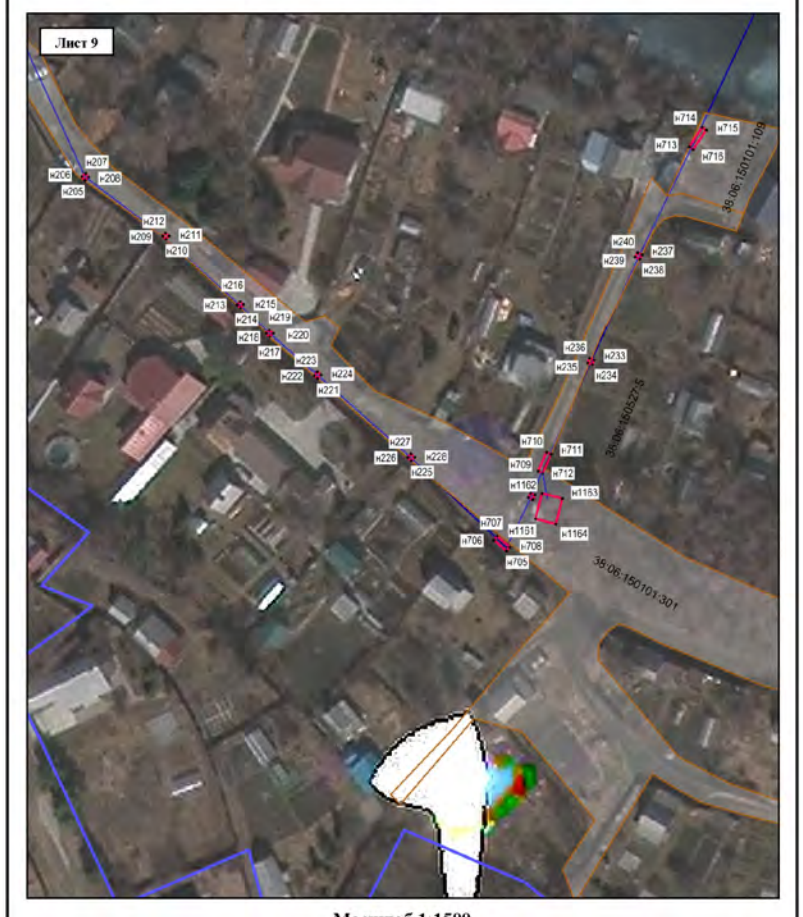

Масштаб 1:1500

Условные обозначения:

-- граница образуемой части земельного участка (проектные границы публичного сервитута);
-- граница земельного участка;
-- контур линейного объекта;
-- граница кадастрового квартала;
•н1 -- обозначение характерных точек публичного сервитута;
38:06:150101:301 – кадастровый номер земельного участка;
38:06:150101 – кадастровый квартал.

Масштаб 1:1500

Условные обозначения:

-- граница образуемой части земельного участка (проектные границы публичного сервитута);
-- граница земельного участка;
-- контур линейного объекта;
-- граница кадастрового квартала;
•н1 -- обозначение характерных точек публичного сервитута;
38:06:150101:121 – кадастровый номер земельного участка;
38:06:150101 – кадастровый квартал.

Масштаб 1:1500

Условные обозначения:

-- граница образуемой части земельного участка (проектные границы публичного сервитута);
-- граница земельного участка;
-- контур линейного объекта;
-- граница кадастрового квартала;
•н1 -- обозначение характерных точек публичного сервитута;
38:06:150101 – кадастровый квартал.

Масштаб 1:1500

Условные обозначения:

-- граница образуемой части земельного участка (проектные границы публичного сервитута);
-- граница земельного участка;
-- контур линейного объекта;
-- граница кадастрового квартала;
•н1 -- обозначение характерных точек публичного сервитута;
38:06:150101:833 – кадастровый номер земельного участка;
38:06:150101 – кадастровый квартал.

Масштаб 1:1500

Условные обозначения:

-- граница образуемой части земельного участка (проектные границы публичного сервитута);
-- граница земельного участка;
-- контур линейного объекта;
-- граница кадастрового квартала;
•н1 -- обозначение характерных точек публичного сервитута;
38:06:150101:466 – кадастровый номер земельного участка;
38:06:150101 – кадастровый квартал.

Масштаб 1:1500

Условные обозначения:

-- граница образуемой части земельного участка (проектные границы публичного сервитута);
-- граница земельного участка;
-- контур линейного объекта;
-- граница кадастрового квартала;
•н1 -- обозначение характерных точек публичного сервитута;
38:06:150101:466 – кадастровый номер земельного участка;
38:06:150101 – кадастровый квартал.

Масштаб 1:1500

Условные обозначения:

-- граница образуемой части земельного участка (проектные границы публичного сервитута);
-- граница земельного участка;
-- контур линейного объекта;
-- граница кадастрового квартала;
•н1 -- обозначение характерных точек публичного сервитута;
38:06:150101:1332 – кадастровый номер земельного участка;
38:06:150101 – кадастровый квартал.

Масштаб 1:1500

Условные обозначения:

-- граница образуемой части земельного участка (проектные границы публичного сервитута);
-- граница земельного участка;
-- контур линейного объекта;
-- граница кадастрового квартала;
•н1 -- обозначение характерных точек публичного сервитута;
38:06:150521:517 – кадастровый номер земельного участка;
38:06:150521 – кадастровый квартал.

Масштаб 1:1500

Условные обозначения:

-- граница образуемой части земельного участка (проектные границы публичного сервитута);
-- граница земельного участка;
-- контур линейного объекта;
-- граница кадастрового квартала;
•н1 -- обозначение характерных точек публичного сервитута;
38:06:150527:1384 – кадастровый номер земельного участка;
38:06:150527 – кадастровый квартал.

Масштаб 1:1500

Условные обозначения:

-- граница образуемой части земельного участка (проектные границы публичного сервитута);
-- граница земельного участка;
-- контур линейного объекта;
-- граница кадастрового квартала;
•н1 -- обозначение характерных точек публичного сервитута;
38:06:150527:758 – кадастровый номер земельного участка;
38:06:150527 – кадастровый квартал.

Масштаб 1:1500

Условные обозначения:

-- граница образуемой части земельного участка (проектные границы публичного сервитута);
-- граница земельного участка;
-- контур линейного объекта;
-- граница кадастрового квартала;
•н1 -- обозначение характерных точек публичного сервитута;
38:06:150127:1397 – кадастровый номер земельного участка;
38:06:150127 – кадастровый квартал.

Масштаб 1:1500

Условные обозначения:

-- граница образуемой части земельного участка (проектные границы публичного сервитута);
-- граница земельного участка;
-- контур линейного объекта;
-- граница кадастрового квартала;
•н1 -- обозначение характерных точек публичного сервитута;
38:06:150527:1647 – кадастровый номер земельного участка;
38:06:150527 – кадастровый квартал.

Масштаб 1:1500

Условные обозначения:

-- граница образуемой части земельного участка (проектные границы публичного сервитута);
-- граница земельного участка;
-- контур линейного объекта;
-- граница кадастрового квартала;
•н1 -- обозначение характерных точек публичного сервитута;
38:06:150127:521 – кадастровый номер земельного участка;
38:06:150127 – кадастровый квартал.

Масштаб 1:1500

Условные обозначения:

-- граница образуемой части земельного участка (проектные границы публичного сервитута);
-- граница земельного участка;
-- контур линейного объекта;
-- граница кадастрового квартала;
•н1 -- обозначение характерных точек публичного сервитута;
38:06:150127:794 – кадастровый номер земельного участка;
38:06:150127 – кадастровый квартал.

Масштаб 1:1500

Условные обозначения:

-- граница образуемой части земельного участка (проектные границы публичного сервитута);
-- граница земельного участка;
-- контур линейного объекта;
-- граница кадастрового квартала;
•н1 -- обозначение характерных точек публичного сервитута;
38:06:150127:291 – кадастровый номер земельного участка;
38:06:150127 – кадастровый квартал.

Масштаб 1:1500

Условные обозначения:

-- граница образуемой части земельного участка (проектные границы публичного сервитута);
-- граница земельного участка;
-- контур линейного объекта;
-- граница кадастрового квартала;
•н1 -- обозначение характерных точек публичного сервитута;
38:06:150127:422 – кадастровый номер земельного участка;
38:06:150127 – кадастровый квартал.

Масштаб 1:1500

Условные обозначения:

-- граница образуемой части земельного участка (проектные границы публичного сервитута);
-- граница земельного участка;
-- контур линейного объекта;
-- граница кадастрового квартала;
•н1 -- обозначение характерных точек публичного сервитута;
38:06:150127:347 – кадастровый номер земельного участка;
38:06:150127 – кадастровый квартал.

Масштаб 1:1500

Условные обозначения:

-- граница образуемой части земельного участка (проектные границы публичного сервитута);
-- граница земельного участка;
-- контур линейного объекта;
-- граница кадастрового квартала;
•н1 -- обозначение характерных точек публичного сервитута;
38:06:150127:1386 – кадастровый номер земельного участка;
38:06:150127 – кадастровый квартал.

Масштаб 1:1500

Условные обозначения:

-- граница образуемой части земельного участка (проектные границы публичного сервитута);
-- граница земельного участка;
-- контур линейного объекта;
-- граница кадастрового квартала;
•н1 -- обозначение характерных точек публичного сервитута;
38:06:150127:717 – кадастровый номер земельного участка;
38:06:150127 – кадастровый квартал.

Масштаб 1:1500

Условные обозначения:

-- граница образуемой части земельного участка (проектные границы публичного сервитута);
-- граница земельного участка;
-- контур линейного объекта;
-- граница кадастрового квартала;
•н1 -- обозначение характерных точек публичного сервитута;
38:06:150101:488 – кадастровый номер земельного участка;
38:06:150101 – кадастровый квартал.

Масштаб 1:1500

Условные обозначения:

-- граница образуемой части земельного участка (проектные границы публичного сервитута);
-- граница земельного участка;
-- контур линейного объекта;
-- граница кадастрового квартала;
•н1 -- обозначение характерных точек публичного сервитута;
38:06:150527:607 – кадастровый номер земельного участка;
38:06:150527 – кадастровый квартал.

Масштаб 1:1500

Условные обозначения:

-- граница образуемой части земельного участка (проектные границы публичного сервитута);
-- граница земельного участка;
-- -- контур линейного объекта;
-- граница кадастрового квартала;
•н1 -- обозначение характерных точек публичного сервитута;
38:06:150527:717 – кадастровый номер земельного участка;
38:06:150127 – кадастровый квартал.

Масштаб 1:1500

Условные обозначения:

-- граница образуемой части земельного участка (проектные границы публичного сервитута);
-- граница земельного участка;
-- -- контур линейного объекта;
-- граница кадастрового квартала;
•н1 -- обозначение характерных точек публичного сервитута;
38:06:150527:717
38:06:150127 – кадастровый квартал.

Масштаб 1:1500

Условные обозначения:

-- граница образуемой части земельного участка (проектные границы публичного сервитута);
-- граница земельного участка;
-- -- контур линейного объекта;
-- граница кадастрового квартала;
•н1 -- обозначение характерных точек публичного сервитута;
38:06:150527:717 – кадастровый номер земельного участка;
38:06:150127 – кадастровый квартал.

Масштаб 1:1500

Условные обозначения:

-- граница образуемой части земельного участка (проектные границы публичного сервитута);
-- граница земельного участка;
-- -- контур линейного объекта;
-- граница кадастрового квартала;
•н1 -- обозначение характерных точек публичного сервитута;
38:06:150127 – кадастровый квартал.

Масштаб 1:1500

Условные обозначения:
-- граница образуемой части земельного участка (проектные границы публичного сервитута);
-- граница земельного участка;
-- контур линейного объекта;
-- граница кадастрового квартала;
•н1 -- обозначение характерных точек публичного сервитута;
38:06:150127 – кадастровый квартал.

Масштаб 1:1500

Условные обозначения:
-- граница образуемой части земельного участка (проектные границы публичного сервитута);
-- граница земельного участка;
-- контур линейного объекта;
-- граница кадастрового квартала;
•н1 -- обозначение характерных точек публичного сервитута;
38:06:150127:909 – кадастровый номер земельного участка;
38:06:150127 – кадастровый квартал.

Масштаб 1:1500

Условные обозначения:
-- граница образуемой части земельного участка (проектные границы публичного сервитута);
-- граница земельного участка;
-- контур линейного объекта;
-- граница кадастрового квартала;
•н1 -- обозначение характерных точек публичного сервитута;
38:06:150127:909 – кадастровый номер земельного участка;
38:06:150127 – кадастровый квартал.

Масштаб 1:1500

Условные обозначения:
-- граница образуемой части земельного участка (проектные границы публичного сервитута);
-- граница земельного участка;
-- контур линейного объекта;
-- граница кадастрового квартала;
•н1 -- обозначение характерных точек публичного сервитута;
38:06:150127:909 – кадастровый номер земельного участка;
38:06:150127 – кадастровый квартал.

Заместитель Мэра района И.Б. Кузнецов

Сообщение о возможном установлении публичного сервитута в границах, согласно прилагаемой схеме.

Орган рассматривающий ходатайство об установлении публичного сервитута: администрация Иркутского районного муниципального образования.

1. Цель установления публичного сервитута: размещение объекта электросетевого хозяйства «РП №3 10 кВ с КЛ 10 кВ и линейными ответвлениями ЛЭП 10 кВ в д. Куда», ходатайство Открытого акционерного общества «Иркутская электросетевая компания».

2. Публичный сервитут площадью 42126 кв.м., расположен по адресу: Иркутская область, Иркутский район, в границах согласно приложению 1, в том числе:

- на части земельного участка с кадастровым номером 38:06:100922:7074, расположенного по адресу: Иркутская область, Иркутский муниципальный район, Хомутовское сельское поселение, д. Куда, пер. Большой, площадью 609 кв.м.;
- на части земельного участка с кадастровым номером 38:06:100922:7073, расположенного по адресу: Иркутская область, Иркутский муниципальный район, Хомутовское сельское поселение, д. Куда, пер. Большой, площадью 546 кв.м.;
- на части земельного участка с кадастровым номером 38:06:100922:3695, расположенного по адресу: Иркутская область, Иркутский район, площадью 1194 кв.м.;
- на части земельного участка с кадастровым номером 38:06:100922:4972, расположенного по адресу: Иркутская область, Иркутский район, д. Куда, площадью 859 кв.м.;
- на части земельного участка с кадастровым номером 38:06:000000:8359, расположенного по адресу: Иркутская область, Иркутский район, д. Куда, ул. Июньская, Июльская, Раздольная, площадью 15 кв.м.;
- на части земельного участка с кадастровым номером 38:06:100302:2081, расположенного по адресу: Иркутская область Иркутский муниципальный район, Хомутовское сельское поселение, д. Куда, ул. Васильева, площадью 2772 кв.м.;
- на части земельного участка с кадастровым номером 38:06:100302:2192, расположенного по адресу: Иркутская область, Иркутский муниципальный район, Хомутовское сельское поселение, д. Куда, пер. Ручейный, площадью 129 кв.м.;
- на части земельного участка с кадастровым номером 38:06:100302:2193, расположенного по адресу: Иркутская область, Иркутский муниципальный район, Хомутовское сельское поселение, д. Куда, пер. Ручейный, земельный участок 1, площадью 258 кв.м.;
- на части земельного участка с кадастровым номером 38:06:100302:2062, расположенного по адресу: Иркутская область, Иркутский муниципальный район, Хомутовское сельское поселение, д. Куда, ул. Речная, площадью 2463 кв.м.;
- на части земельного участка с кадастровым номером 38:06:100302:2243, расположенного по адресу: Иркутская область, Иркутский муниципальный район, Хомутовское сельское поселение, д. Куда, ул. Заречная, площадью 5532 кв.м.;
- на части земельного участка с кадастровым номером 38:06:100302:1051, расположенного по адресу: Иркутская область, Иркутский район, д. Куда, ул. Заречная, площадью 22 кв.м.;
- на части земельного участка с кадастровым номером 38:06:100922:4067, расположенного по адресу: Иркутская область, Иркутский район, с. Хомутово, площадью 58 кв.м.;
- на части земельного участка с кадастровым номером 38:06:100105:938, расположенного по адресу: Иркутская область, Иркутский район, с. Хомутово, ул. Мичурина, 1 «Б», площадью 122 кв.м.;
- на части земельного участка с кадастровым номером 38:06:100105:1131, расположенного по адресу: Иркутская область, Иркутский район, с. Хомутово, ул. Мичурина, в районе дома № 8-А, площадью 28 кв.м.;
- на части земельного участка с кадастровым номером 38:06:000000:6112, расположенного по адресу: Иркутская область, Иркутский район, с. Хомутово, площадью 262 кв.м.;
- на землях, государственная собственность на которые не разграничена, расположенных по адресу: Иркутская область, Иркутский район, площадью 27257 кв.м.

Ознакомиться с поступившим ходатайством об установлении публичного сервитута и прилагаемым к нему описанием местоположения границ публичного сервитута, подать заявление об учете прав на земельные участки: 664007, г. Иркутск, ул. Декабрьских Событий, д. 119 а, этаж 2, каб. 211, вторник, четверг с 08-00 до 17-00, перерыв с 12-00 до 12-48. Срок подачи заявлений об учете прав на земельные участки: 30 календарных дней со дня опубликования настоящего сообщения.

5. Настоящее сообщение подлежит опубликованию в газете «Ангарские огни», размещению в информационно-телекоммуникационной сети «Интернет» на официальном сайте Иркутского районного муниципального образования www.irkraion.ru

6. Публичный сервитут необходим для размещения объекта электросетевого хозяйства.

Выбор места размещения линейного объекта обусловлен технологическими требованиями, экономической целесообразностью и минимально возможными пересечениями с земельными участками, находящимися в частной собственности.

7. Описание местоположения границ публичного сервитута: схема расположения границ публичного сервитута, приложение к настоящему сообщению.

Председатель Комитета С.Н. Чекашкин

Приложение 1
к постановлению администрации Иркутского районного муниципального образования
от «___» _____20___ №_____

Схема расположения границ публичного сервитута

Общая площадь испрашиваемого публичного сервитута	**42126 кв.м**	
Площадь испрашиваемого публичного сервитута на части земельного участка 38:06:100922:7074 – 609 м²		
Площадь испрашиваемого публичного сервитута на части земельного участка 38:06:100922:7073 – 546 м²		
Площадь испрашиваемого публичного сервитута на части земельного участка 38:06:100922:3695 - 1194 м²		
Площадь испрашиваемого публичного сервитута на части земельного участка 38:06:100922:4972 - 859 м²		
Площадь испрашиваемого публичного сервитута на части земельного участка 38:06:000000:8359 - 15 м²		
Площадь испрашиваемого публичного сервитута на части земельного участка 38:06:100302:2081 - 2772 м²		
Площадь испрашиваемого публичного сервитута на части земельного участка 38:06:100302:2192 - 129 м²		
Площадь испрашиваемого публичного сервитута на части земельного участка 38:06:100302:2193 - 258 м²		
Площадь испрашиваемого публичного сервитута на части земельного участка 38:06:100302:2062 - 2463 м²		
Площадь испрашиваемого публичного сервитута на части земельного участка 38:06:100302:2243 - 5532 м²		
Площадь испрашиваемого публичного сервитута на части земельного участка 38:06:100302:1051 - 22 м²		
Площадь испрашиваемого публичного сервитута на части земельного участка 38:06:100922:4067 - 58 м²		
Площадь испрашиваемого публичного сервитута на части земельного участка 38:06:100105:938 - 122 м²		
Площадь испрашиваемого публичного сервитута на части земельного участка 38:06:100105:1131 - 28 м²		
Площадь испрашиваемого публичного сервитута на части земельного участка 38:06:000000:6112 - 262 м²		
Площадь испрашиваемого публичного сервитута на землях, государственная собственность на которые не разграничена - 27257 м²		
Обозначение характерных точек границ	Координаты, м	
	X	Y
Контур 1		
1	399637,66	3341049,62
2	399637,65	3341160,51
3	399632,16	3341160,51
4	399632,16	3341059,63
5	399632,16	3341049,61
1	399637,66	3341049,62
6	399636,74	3341146,91
7	399636,74	3341147,31
8	399637,14	3341147,31
9	399637,14	3341146,91
6	399636,74	3341146,91
10	399636,75	3341122,20
11	399636,75	3341122,60
12	399637,15	3341122,60
13	399637,15	3341122,20
10	399636,75	3341122,20
14	399636,89	3341097,08
15	399636,89	3341097,48
16	399637,29	3341097,48
17	399637,29	3341097,08
14	399636,89	3341097,08
18	399636,90	3341072,18
19	399636,90	3341072,58
20	399637,30	3341072,58
21	399637,30	3341072,18
18	399636,90	3341072,18
Контур 2		
22	399637,65	3341160,52
23	399637,64	3341251,67
3	399632,16	3341268,69
2	399632,16	3341160,51
22	399637,65	3341160,52
24	399636,89	3341247,76
25	399636,89	3341248,16
26	399637,29	3341248,16
27	399637,29	3341247,76
24	399636,89	3341247,76
28	399636,74	3341222,59
29	399636,74	3341222,99
30	399637,14	3341222,99
31	399637,14	3341222,59
28	399636,74	3341222,59
32	399636,75	3341197,12
33	399636,75	3341197,52
34	399637,15	3341197,53
35	399637,15	3341197,13
32	399636,75	3341197,12
36	399636,68	3341172,01
37	399636,68	3341172,41
38	399637,08	3341172,41
39	399637,08	3341172,01
36	399636,68	3341172,01
Контур 3		
40	399637,64	3341251,68
41	399637,67	3341462,78
42	399637,67	3341462,85
43	399647,16	3341462,88
44	399647,15	3341468,38
45	399632,17	3341468,33
46	399632,16	3341312,19
23	399632,16	3341268,69
40	399637,64	3341251,68
47	399636,80	3341272,04
48	399636,80	3341272,44
49	399637,20	3341272,44
50	399637,20	3341272,04
47	399636,80	3341272,04
51	399636,84	3341297,25
52	399636,84	3341297,65
53	399637,24	3341297,65
54	399637,24	3341297,25
51	399636,84	3341297,25
55	399636,96	3341322,87
56	399636,96	3341323,27
57	399637,36	3341323,27
58	399637,36	3341322,87
55	399636,96	3341322,87
59	399637,03	3341348,45
60	399637,03	3341348,85
61	399637,43	3341348,85
62	399637,43	3341348,45
59	399637,03	3341348,45
63	399636,97	3341373,00
64	399636,97	3341373,40
65	399637,37	3341373,40
66	399637,37	3341373,00
63	399636,97	3341373,00
67	399636,90	3341398,10
68	399636,90	3341398,50
69	399637,30	3341398,50
70	399637,30	3341398,10
67	399636,90	3341398,10
71	399636,94	3341423,21
72	399636,94	3341423,61
73	399637,34	3341423,61
74	399637,34	3341423,21
71	399636,94	3341423,21
75	399637,04	3341448,29
76	399637,04	3341448,69
77	399637,44	3341448,69
78	399637,44	3341448,29
75	399637,04	3341448,29
Контур 4		
79	400224,33	3341436,44
80	400223,51	3341442,05
81	400206,57	3341435,23
82	400044,37	3341467,54
83	399801,97	3341468,38
84	399803,09	3341462,88
85	400043,83	3341462,04
86	400207,11	3341429,51
79	400224,33	3341436,44
Контур 5		

87	400448,97	3341527.02
88	400469,50	3341535.32
89	400466,28	3341539.96
90	400322,20	3341481.85
91	400324,49	3341476.84
92	400337,66	3341482.15
93	400365,49	3341493.38
94	400393,31	3341504.58
95	400421,13	3341515.80
87	400448,97	3341527.02
Контур 6		
96	400489,19	3341543.27
97	400504,32	3341557.26
98	400500,93	3341561.61
99	400486,18	3341547.98
100	400466,30	3341539.97
88	400469,50	3341535.32
96	400489,19	3341543.27
Контур 7		
101	401266,93	3341763.54
102	401013,67	3342035.62
103	400989,59	3342013.37
104	400993,55	3342009.55
105	401013,37	3342027.87
106	401262,88	3341759.81
101	401266,93	3341763.54
Контур 8		
201	401270,89	3341759.45
101	401266,93	3341763.54
106	401262,88	3341759.81
202	401266,75	3341755.64
201	401270,89	3341759.45
Контур 9		
111	401274,45	3341747.35
112	401280,69	3341751.23
113	401324,33	3341810.00
114	401386,13	3341892.08
115	401446,44	3341973.82
116	401572,93	3342145.66
117	401594,25	3342176.79
118	401596,74	3342181.05
119	401599,61	3342185.14
120	401604,58	3342190.33
121	401611,70	3342200.75
122	401614,54	3342210.25
123	401623,36	3342218.99
124	401635,53	3342237.00
125	401657,33	3342267.86
126	401709,54	3342343.53
127	401789,93	3342463.68
128	401812,53	3342496.97
129	401865,33	3342575.71
130	401877,86	3342595.41
131	401886,97	3342609.60
132	401910,93	3342646.09
133	401934,21	3342680.53
134	401950,17	3342704.81
135	401956,68	3342715.07
136	401961,51	3342718.80
137	401968,42	3342729.08

198	401382,14	3341895.34
199	401320,34	3341813.06
200	401275,48	3341754.71
201	401270,89	3341759.45
202	401266,75	3341755.64
111	401274,45	3341747.35
Контур 10		
203	402007,96	3342802.43
204	402012,94	3342809.89
171	402010,59	3342812.53
203	402007,96	3342802.43
Контур 11		
205	402026,81	3342775.03
206	402044,77	3342801.59
207	402045,28	3342800.69
208	402048,52	3342806.14
209	402048,21	3342806.68
210	402049,22	3342808.17
211	402046,94	3342809.63
212	402047,45	3342805.55
213	402046,45	3342805.44
214	402045,98	3342809.51
215	402040,81	3342804.09
216	402023,02	3342777.39
205	402026,81	3342775.03
Контур 12		
217	402494,02	3342683.44
218	402485,41	3342695.57
219	402480,27	3342694.60
220	402467,36	3342692.63
221	402444,68	3342691.52
222	402410,77	3342689.31
223	402409,46	3342687.50
224	402406,47	3342687.12
225	402330,83	3342699.21
226	402329,79	3342697.97
227	402326,60	3342693.64
228	402326,05	3342694.04
229	402264,38	3342701.70
230	402248,54	3342697.31
231	402241,41	3342702.55
232	402228,79	3342705.52
233	402204,48	3342706.27
234	402122,82	3342716.29
235	402106,34	3342722.73
236	402096,44	3342735.57
237	402089,41	3342745.28
238	402083,63	3342752.93
239	402083,77	3342753.09
240	402079,50	3342758.99
241	402073,25	3342768.11
242	402066,29	3342778.82
243	402052,69	3342798.81
244	402048,53	3342806.14
245	402045,29	3342800.68
246	402048,03	3342795.89
247	402061,71	3342775.78
248	402068,67	3342765.07
249	402075,00	3342755.81
250	402092,04	3342732.27

138	401973,40	3342738.62
139	401981,06	3342749.21
140	402011,57	3342795.70
141	402015,64	3342809.85
142	402023,20	3342813.35
143	402028,78	3342819.50
144	402029,83	3342818.63
145	402033,63	3342822.61
146	402031,52	3342824.87
147	402039,01	3342833.20
148	402053,05	3342842.95
149	402072,53	3342858.20
150	402087,60	3342867.46
151	402109,92	3342878.53
152	402120,88	3342884.76
153	402152,49	3342889.49
154	402157,43	3342886.15
155	402163,86	3342896.35
156	402162,92	3342903.34
157	402157,18	3342895.31
158	402119,26	3342888.66
159	402108,80	3342883.06
160	402101,02	3342878.30
161	402081,17	3342866.89
162	402073,28	3342861.98
163	402064,68	3342857.44
164	402034,24	3342833.76
165	402027,39	3342825.52
166	402022,38	3342819.48
167	402019,08	3342816.06
168	402012,09	3342812.35
169	402010,60	3342812.53
170	402012,94	3342809.89
171	402007,96	3342802.42
172	402006,92	3342797.56
173	401988,84	3342771.05
174	401982,09	3342761.64
175	401973,75	3342748.00
176	401963,98	3342735.43
177	401960,42	3342730.30
178	401951,26	3342716.42
179	401928,97	3342683.08
180	401883,70	3342614.82
181	401875,42	3342600.99
182	401842,44	3342550.77
183	401747,75	3342408.86
184	401703,99	3342345.85
185	401652,99	3342271.39
186	401638,81	3342252.03
187	401618,28	3342223.05
188	401612,03	3342217.88
189	401605,04	3342206.50
190	401592,31	3342187.79
191	401585,34	3342175.90
192	401572,47	3342156.28
193	401561,42	3342140.66
194	401522,15	3342087.65
195	401518,11	3342083.04
196	401513,34	3342074.19
197	401442,38	3341977.08

251	402102,92	3342718.17
252	402121,46	3342710.91
253	402204,06	3342700.78
254	402228,07	3342700.04
255	402239,06	3342697.45
256	402247,43	3342691.30
257	402264,77	3342696.10
258	402328,78	3342688.17
259	402330,71	3342690.49
260	402331,13	3342693.58
261	402406,39	3342681.56
262	402412,52	3342682.35
263	402422,85	3342683.66
264	402422,79	3342684.60
265	402444,99	3342686.03
266	402467,85	3342687.15
267	402483,05	3342689.50
268	402488,64	3342681.52
217	402494,02	3342683.44
Контур 13		
269	402421,58	3342666.93
270	402420,23	3342669.83
271	402420,06	3342670.82
272	402422,81	3342671.24
273	402422,85	3342683.66
274	402417,35	3342682.96
263	402417,33	3342666.90
269	402421,58	3342666.93
Контур 14		
275	402769,86	3342134.34
276	402771,09	3342140.01
277	402759,33	3342140.52
278	402665,42	3342122.14
279	402641,73	3342129.58
280	402640,93	3342148.12
281	402640,76	3342148.12
282	402640,76	3342149.12
283	402640,88	3342149.12
284	402638,91	3342194.70
285	402638,39	3342194.17
286	402637,67	3342194.86
287	402638,85	3342196.07
288	402638,70	3342199.46
289	402637,62	3342200.32
290	402638,26	3342201.09
291	402638,65	3342200.78
292	402637,44	3342228.63
293	402630,96	3342230.39
294	402620,75	3342274.99
295	402610,14	3342347.31
296	402609,18	3342347.31
297	402609,18	3342348.31
298	402609,99	3342348.31
299	402599,55	3342419.31
300	402622,50	3342423.56
301	402621,96	3342427.33
302	402597,28	3342422.35
303	402580,61	3342444.15
304	402561,55	3342513.54
305	402532,69	3342597.76

306	402525,36	3342624.13
307	402511,63	3342659.53
308	402494,04	3342683.42
309	402488,65	3342681.50
310	402496,84	3342670.25
311	402486,81	3342663.50
312	402494,62	3342651.88
313	402505,21	3342658.98
314	402505,40	3342659.11
315	402519,40	3342626.01
316	402527,43	3342596.12
317	402556,29	3342511.92
318	402557,14	3342508.84
319	402561.15	3342498.58
320	402561,62	3342492.54
321	402575,59	3342441.65
322	402594,32	3342417.19
323	402615,35	3342274.01
324	402625,98	3342225.87
325	402632,12	3342224.31
326	402636,39	3342125.50
327	402665,10	3342116.48
328	402760,07	3342135.06
275	402769,86	3342134.34
329	402598,73	3342400.19
330	402597,73	3342400.19
331	402597,73	3342401.19
332	402598,73	3342401.19
329	402598,73	3342400.19
333	402620,26	3342424.40
334	402619,26	3342424.40
335	402619,26	3342425.40
336	402620,26	3342425.40
333	402620,26	3342424.40
Контур 15		
337	403053,26	3342174.14
338	403058,23	3342183.96
339	403034,66	3342197.07
340	403032,61	3342191.72
341	402997,35	3342192.46
342	402987,01	3342196.17
343	402985,10	3342200.09
344	402969,77	3342236.08
345	402957,58	3342248.59
346	402900,88	3342246.72
347	402893,14	3342242.23
348	402895,59	3342237.30
349	402902,44	3342241.28
350	402955,34	3342243.01
351	402965,06	3342233.12
352	402980,09	3342197.81
353	402983,05	3342191.75
354	402986,63	3342186.98
355	403031,54	3342186.23
337	403053,26	3342174.14
Контур 16		
356	403066,25	3342166.91
357	403070,22	3342177.29

409	403384,31	3342550.62
410	403332,75	3342543.75
411	403334,08	3342538.37
412	403361,96	3342542.09
413	403361,73	3342543.19
414	403368,98	3342544.70
415	403369,32	3342543.07
416	403386,07	3342545.30
417	403457,81	3342585.21
401	403509,60	3342588.18
Контур 21		
418	403512,34	3342652.51
419	403512,51	3342656.50
420	403507,01	3342656.42
421	403506,84	3342652.44
418	403512,34	3342652.51
Контур 22		
422	404262,76	3342670.84
423	404264,97	3342676.30
424	404223,20	3342677.07
425	404215,22	3342676.88
426	404214,52	3342676.87
427	404214,86	3342676.03
428	404213,94	3342675.65
429	404213,56	3342676.57
430	404214,27	3342676.87
431	404193,56	3342676.48
432	404164,21	3342674.30
433	404162,27	3342675.82
434	404139,02	3342675.30
435	404138,63	3342674.94
436	404138,30	3342675.28
437	404124,97	3342674.99
438	404120,83	3342674.96
439	404120,81	3342674.43
440	404119,81	3342674.45
441	404119,82	3342674.95
442	404118,13	3342674.94
443	404071,59	3342677.07
444	404069,63	3342677.26
445	404069,58	3342675.89
446	404067,21	3342675.98
447	404067,27	3342677.48
448	404037,40	3342680.35
449	404014,81	3342681.19
450	404014,68	3342680.23
451	404011,10	3342680.71
452	404011,17	3342681.32
453	403973,30	3342681.56
454	403973,56	3342680.81
455	403972,63	3342680.44
456	403972,26	3342681.37
457	403972,71	3342681.59
458	403936,67	3342681.81
459	403932,31	3342682.77
460	403905,12	3342682.49
461	403891,84	3342682.68
462	403892,43	3342682.03
463	403891,69	3342681.35
464	403891,01	3342682.09

358	403067,65	3342178.73
359	403067,41	3342177.65
360	403063,29	3342168.56
356	403066,25	3342166.91
Контур 17		
361	403076,43	3342161.24
362	403080,46	3342171.60
363	403070,23	3342177.29
364	403066,26	3342166.90
361	403076,43	3342161.24
Контур 18		
365	403123,54	3342159.89
366	403122,00	3342161.39
367	403119,43	3342165.75
368	403086,77	3342168.07
369	403080,47	3342171.60
370	403076,44	3342161.23
371	403085,31	3342162.65
365	403123,54	3342159.89
Контур 19		
372	403139,20	3342214.66
373	403153,72	3342264.88
374	403164,26	3342295.84
375	403171,69	3342311.46
376	403179,66	3342323.98
377	403204,51	3342358.84
378	403225,19	3342386.60
379	403305,21	3342500.61
380	403318,84	3342536.34
381	403334,07	3342538.37
382	403332,74	3342543.75
383	403314,86	3342541.36
384	403310,60	3342530.18
385	403310,83	3342527.30
386	403307,90	3342525.10
387	403300,31	3342503.21
388	403220,73	3342389.82
389	403200,07	3342362.08
390	403175,10	3342327.06
391	403166,87	3342314.14
392	403159,16	3342297.04
393	403148,48	3342266.54
394	403133,86	3342216.04
395	403125,50	3342179.45
396	403122,67	3342165.52
397	403119,44	3342165.75
366	403122,00	3342161.39
398	403123,50	3342159.94
399	403127,09	3342159.68
400	403130,88	3342178.29
372	403139,20	3342214.66
Контур 20		
401	403509,60	3342588.18
402	403511,00	3342620.93
403	403509,72	3342625.95
404	403511,21	3342625.92
405	403512,34	3342652.50
406	403506,84	3342652.43
407	403504,32	3342593.38
408	403456,23	3342590.63

465	403891,65	3342682.68
466	403872,05	3342682.96
467	403849,26	3342679.13
468	403822,46	3342667.00
469	403814,62	3342660.94
470	403806,43	3342660.83
471	403792,54	3342656.33
472	403779,59	3342657.34
473	403777,29	3342651.66
474	403764,54	3342653.68
475	403707,25	3342661.56
476	403690,12	3342661.83
477	403636,55	3342663.46
478	403596,98	3342665.15
479	403558,16	3342666.29
480	403507,50	3342667.92
481	403507,01	3342656.43
482	403512,51	3342656.51
483	403512,76	3342662.26
484	403558,00	3342660.79
485	403596,78	3342659.65
486	403636,35	3342657.96
487	403690,00	3342656.33
488	403706,83	3342656.06
489	403763,74	3342648.24
490	403780,73	3342645.54
491	403783,17	3342651.54
492	403793,20	3342650.75
493	403807,31	3342655.33
494	403807,33	3342655.34
495	403816,46	3342655.47
496	403825,49	3342662.33
497	403850,88	3342673.83
498	403872,47	3342677.46
499	403905,06	3342676.99
500	403985,07	3342676.79
501	404037,04	3342674.87
502	404071,21	3342671.59
503	404118,01	3342669.44
504	404125,05	3342669.49
505	404172,99	3342670.19
506	404223,11	3342671.57
422	404262,76	3342670.84
507	403933,93	3342681.05
508	403930,78	3342681.00
509	403930,80	3342682.00
510	403933,91	3342682.05
507	403933,93	3342681.05
Контур 23		
511	404538,43	3342483.30
512	404545,39	3342505.60
513	404523,71	3342512.08
514	404486,39	3342600.37
515	404467,44	3342659.24
516	404461,90	3342673.77
517	404430,62	3342672.66
518	404429,76	3342667.13
519	404458,16	3342668.15
520	404462,26	3342657.42

521	404481,21	3342598.45
522	404518,68	3342509.84
523	404512,71	3342491.19
511	404538,43	3342483.30
Контур 24		
524	404782,85	3341838.10
525	404761,12	3341898.24
526	404758,46	3341909.40
527	404758,23	3341915.03
528	404742,78	3341944.50
529	404725,86	3341966.48
530	404716,99	3341973.43
531	404701,87	3341991.74
532	404699,93	3341997.74
533	404677,07	3342024.66
534	404637,98	3342072.77
535	404630,32	3342082.01
536	404623,27	3342090.10
537	404604,22	3342110.10
538	404584,56	3342132.77
539	404551,57	3342173.28
540	404533,80	3342194.43
541	404530,80	3342203.26
542	404532,63	3342207.40
543	404531,79	3342208.42
544	404534,25	3342211.05
545	404536,67	3342216.51
546	404545,25	3342223.48
547	404556,01	3342233.18
548	404559,24	3342236.66
549	404582,49	3342286.30
550	404594,13	3342313.42
551	404588,59	3342454.92
552	404591,28	3342473.27
553	404595,41	3342486.93
554	404595,47	3342488.62
555	404594,81	3342490.10
556	404594,21	3342490.67
557	404568,01	3342498.86
558	404560,35	3342479.92
559	404567,76	3342477.46
560	404570,69	3342495.03
561	404574,46	3342495.24
562	404579,97	3342493.24
563	404582,58	3342487.14
564	404584,68	3342475.64
565	404585,45	3342471.41
566	404585,81	3342469.43
567	404585,11	3342443.48
568	404584,16	3342427.53
569	404588,59	3342314.44
570	404577,47	3342288.56
571	404554,62	3342239.77
572	404552,14	3342237.10
573	404549,57	3342234.78
574	404541,67	3342227.66
575	404532,18	3342219.95
576	404526,93	3342208.11
577	404527,48	3342208.13
578	404527,53	3342207.13

579	404526,48	3342207.07
580	404524,90	3342203.52
581	404528,92	3342191.67
582	404532,60	3342187.29
583	404533,73	3342188.12
584	404541,15	3342178.37
585	404545,28	3342172.22
586	404547,33	3342169.78
587	404580,34	3342129.23
588	404599,57	3342107.01
589	404601,63	3342108.79
590	404602,29	3342108.02
591	404600,24	3342106.23
592	404603,21	3342103.18
593	404619,20	3342086.39
594	404629,73	3342074.32
595	404630,18	3342074.70
596	404630,83	3342073.94
597	404630,32	3342073.51
598	404640,95	3342060.32
599	404650,25	3342048.74
600	404657,53	3342039.77
601	404661,88	3342034.47
602	404665,06	3342030.97
603	404670,14	3342024.32
604	404695,03	3341995.00
605	404696,95	3341989.04
606	404711,45	3341971.50
607	404713,13	3341969.61
608	404721,92	3341962.58
609	404729,60	3341952.60
610	404730,49	3341953.31
611	404732,59	3341949.90
612	404736,22	3341944.01
613	404738,12	3341941.54
614	404757,20	3341905.16
615	404766,81	3341880.02
616	404767,51	3341880.28
617	404767,87	3341879.35
618	404767,17	3341879.07
524	404782,85	3341838.10
619	404566,00	3342149.77
620	404565,21	3342149.18
621	404562,70	3342152.52
622	404563,49	3342153.11
619	404566,00	3342149.77
623	404584,42	3342128.45
624	404583,65	3342127.80
625	404583,01	3342128.56
626	404583,77	3342129.21
623	404584,42	3342128.45
627	404661,49	3342037.83
628	404660,73	3342037.17
629	404660,08	3342037.93
630	404660,84	3342038.58
627	404661,49	3342037.83

631	404688,93	3342006.34
632	404688,17	3342005.68
633	404687,52	3342006.44
634	404688,28	3342007.09
631	404688,93	3342006.34
635	404716,40	3341972.19
636	404713,32	3341975.21
637	404714,01	3341975.92
638	404717,09	3341972.91
635	404716,40	3341972.19
639	404754,29	3341914.63
640	404753,35	3341914.28
641	404751,89	3341918.18
642	404752,83	3341918.53
639	404754,29	3341914.63
Контур 25		
643	404584,15	3342427.56
567	404585,11	3342443.48
566	404585,81	3342469.43
644	404585,44	3342471.40
645	404583,07	3342455.22
643	404584,15	3342427.56
Контур 26		
646	404859,14	3341604.23
647	404857,86	3341610.32
648	404844,05	3341652.93
649	404836,48	3341675.06
650	404824,65	3341709.70
651	404823,50	3341709.26
652	404821,89	3341704.61
653	404824,44	3341699.04
654	404832,95	3341682.01
655	404833,66	3341681.96
656	404834,82	3341678.76
657	404835,86	3341675.78
658	404852,30	3341621.37
659	404853,30	3341618.41
660	404854,40	3341618.67
661	404856,99	3341610.48
662	404856,19	3341610.01
663	404858,00	3341604.14
646	404859,14	3341604.23
Контур 27		
664	404865,91	3341566.49
665	404864,43	3341579.35
666	404859,94	3341600.51
667	404859,34	3341603.24
668	404858,29	3341603.16
669	404860,26	3341596.66
670	404859,31	3341596.14
671	404861,96	3341586.03
672	404863,81	3341579.55
673	404863,98	3341576.07
674	404865,15	3341568.25
675	404865,55	3341567.32
676	404865,77	3341567.35
677	404865,90	3341566.50
664	404865,91	3341566.49

Контур 28		
678	404869,68	3341529.35
679	404869,41	3341534.21
680	404867,40	3341551.78
681	404867,11	3341554.83
682	404865,85	3341554.62
683	404868,18	3341538.43
684	404868,72	3341529.31
678	404869,68	3341529.35
Контур 29		
685	404871,04	3341508.69
686	404869,73	3341528.33
687	404868,78	3341528.29
688	404869,74	3341511.94
685	404871,04	3341508.69
Контур 30		
689	404882,50	3341305.77
690	404880,16	3341332.19
691	404880,06	3341368.27
692	404876,92	3341417.06
693	404876,27	3341416.47
694	404876,67	3341405.62
695	404876,68	3341399.82
696	404877,65	3341400.01
697	404877,82	3341399.02
698	404876,68	3341368.79
699	404876,72	3341383.04
700	404877,72	3341368.95
701	404878,08	3341356.91
702	404879,08	3341356.94
703	404879,11	3341355.95
704	404878,11	3341355.91
705	404878,27	3341352.02
706	404877,58	3341351.81
707	404878,29	3341328.79
708	404879,70	3341305.22
689	404882,50	3341305.77
Контур 31		
709	404904,23	3341179.84
710	404905,35	3341181.04
711	404897,55	3341212.53
712	404884,65	3341282.00
713	404882,59	3341304.77
714	404880,32	3341304.31
715	404880,98	3341303.51
716	404881,36	3341299.21
717	404882,61	3341284.56
718	404884,55	3341268.20
719	404887,89	3341251.27
720	404896,56	3341214.66
709	404904,23	3341179.84
Контур 32		
721	404921,03	3341110.11
722	404910,60	3341159.93
723	404905,63	3341179.88
724	404904,49	3341178.64
725	404909,22	3341157.16
726	404911,44	3341147.37
727	404913,85	3341137.30
728	404917,93	3341116.56

729	404914,94	3341112,12
730	404915,67	3341108,54
721	404921,03	3341110,11
Контур 33		
731	404925,87	3341076,98
732	404925,45	3341088,92
721	404921,03	3341110,11
733	404916,63	3341108,81
734	404924,67	3341079,82
735	404922,48	3341076,50
736	404922,90	3341074,48
731	404925,87	3341076,98
Контур 34		
737	404779,76	3341014,44
738	404778,38	3341019,76
739	404773,09	3341018,34
740	404774,47	3341013,01
737	404779,76	3341014,44
Контур 35		
741	404759,30	3341005,32
742	404758,49	3341008,73
743	404758,04	3341010,68
744	404753,22	3341009,43
745	404754,34	3341004,04
746	404758,78	3341005,19
741	404759,30	3341005,32
Контур 36		
747	404862,14	3340680,66
748	404862,40	3340691,26
749	404848,90	3340743,88
750	404847,58	3340764,79
751	404798,16	3340923,49
752	404788,21	3340921,42
753	404788,42	3340920,65
754	404783,47	3340919,24
755	404783,20	3340920,20
756	404782,03	3340920,13
757	404776,63	3340923,91
758	404759,68	3341005,38
759	404759,30	3341005,32
745	404754,34	3341004,03
760	404771,69	3340920,65
761	404776,50	3340917,28
762	404778,09	3340917,75
763	404778,67	3340915,77
764	404780,81	3340914,27
765	404794,40	3340917,09
766	404842,14	3340763,79
767	404843,44	3340743,02
768	404856,88	3340690,64
769	404856,50	3340675,49
747	404862,14	3340680,66
771	404855,73	3340700,29
772	404854,77	3340700,00
773	404854,48	3340700,96
774	404855,44	3340701,25
771	404855,73	3340700,29
Контур 37		
775	404865,74	3340656,46

Обзорная схема расположения границ публичного сервитута

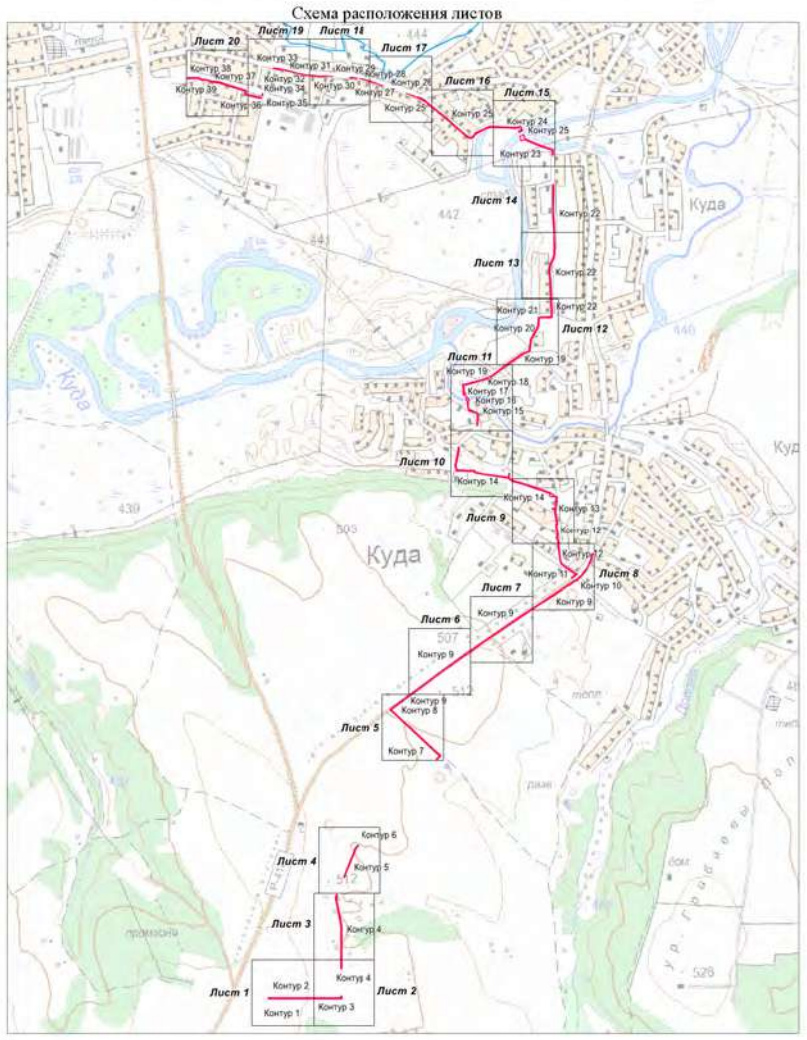

Масштаб 1:25000

776	404861,41	3340672,52
777	404861,95	3340673,02
778	404862,14	3340680,63
779	404856,50	3340675,47
780	404856,36	3340670,16
781	404857,24	3340666,91
775	404865,74	3340656,46
Контур 38		
781	404870,04	3340590,31
782	404871,95	3340657,55
783	404862,23	3340669,50
784	404865,75	3340656,46
785	404866,39	3340655,67
786	404866,35	3340654,22
787	404868,87	3340644,87
788	404866,82	3340594,58
789	404865,92	3340592,65
790	404864,59	3340592,18
791	404864,54	3340590,53
781	404870,04	3340590,31
Контур 39		
792	404865,92	3340592,65
793	404866,82	3340594,58
794	404868,87	3340644,87
795	404866,35	3340654,20
796	404864,59	3340592,19
792	404865,92	3340592,65
Система координат МСК-38, зона 3		
Площадь, кв.м	Цель установления публичного сервитута	
42126	Для размещения объекта электросетевого хозяйства «РП №3 10 кВ с КЛ 10 кВ и линейными ответвлениями ЛЭП 10 кВ в д. Куда»	

Схема расположения границ публичного сервитута

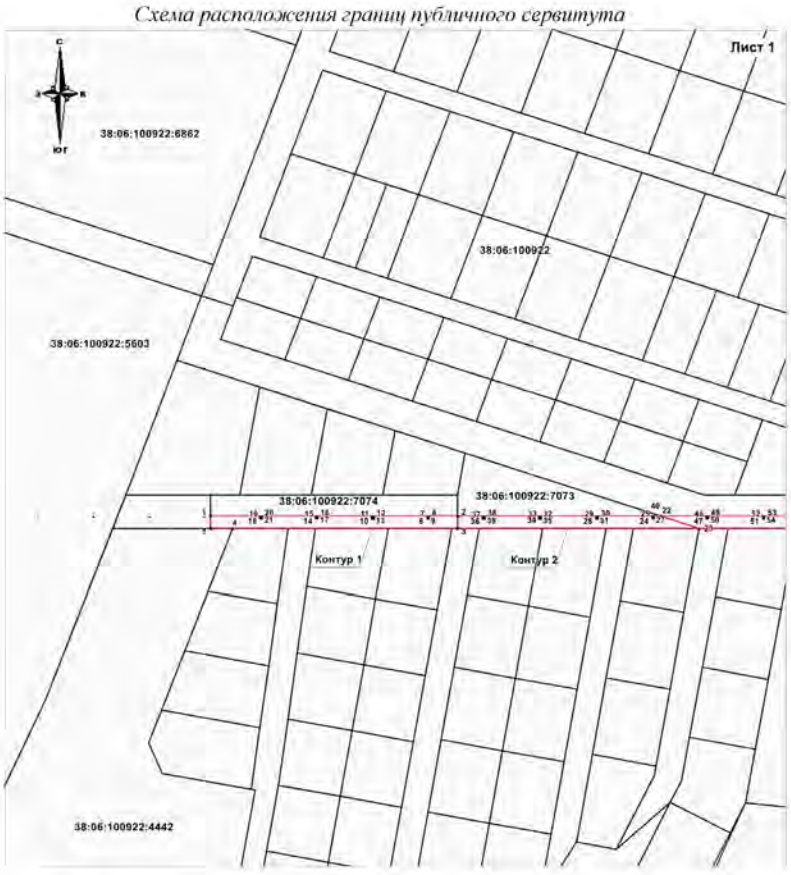

Масштаб 1:2000

Условные обозначения

1	номер характерной точки границы публичного сервитута
Контур 1	условный номер публичного сервитута
38:06:100922	кадастровый номер квартала
38:06:100922:453	кадастровый номер земельного участка
•	характерная точка границы, сведения о которой позволяют однозначно определить ее положение на местности
	вновь образованная часть границы, сведения о которой достаточны для определения ее местоположения
	существующая часть границы, имеющиеся в ГКН сведения о которой достаточны для определения ее
	границы кадастрового квартала

Схема расположения границ публичного сервитута

Масштаб 1:2000

Условные обозначения

1	номер характерной точки границы публичного сервитута
Контур 1	условный номер публичного сервитута
38:06:100922	кадастровый номер квартала
38:06:100922:453	кадастровый номер земельного участка
•	характерная точка границы, сведения о которой позволяют однозначно определить ее положение на местности
	вновь образованная часть границы, сведения о которой достаточны для определения ее местоположения
	существующая часть границы, имеющиеся в ГКН сведения о которой достаточны для определения ее
	границ кадастрового квартала

Схема расположения границ публичного сервитута

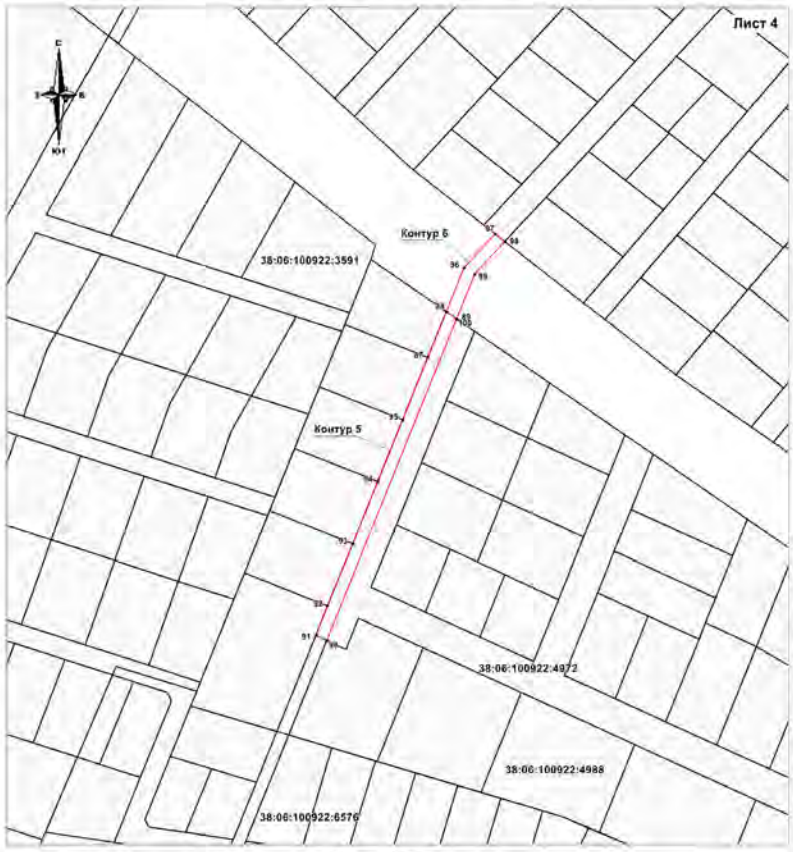

Масштаб 1:2000

Условные обозначения

1	номер характерной точки границы публичного сервитута
Контур 1	условный номер публичного сервитута
38:06:100922	кадастровый номер квартала
38:06:100922:453	кадастровый номер земельного участка
•	характерная точка границы, сведения о которой позволяют однозначно определить ее положение на местности
	вновь образованная часть границы, сведения о которой достаточны для определения ее местоположения
	существующая часть границы, имеющиеся в ГКН сведения о которой достаточны для определения ее
	границ кадастрового квартала

Схема расположения границ публичного сервитута

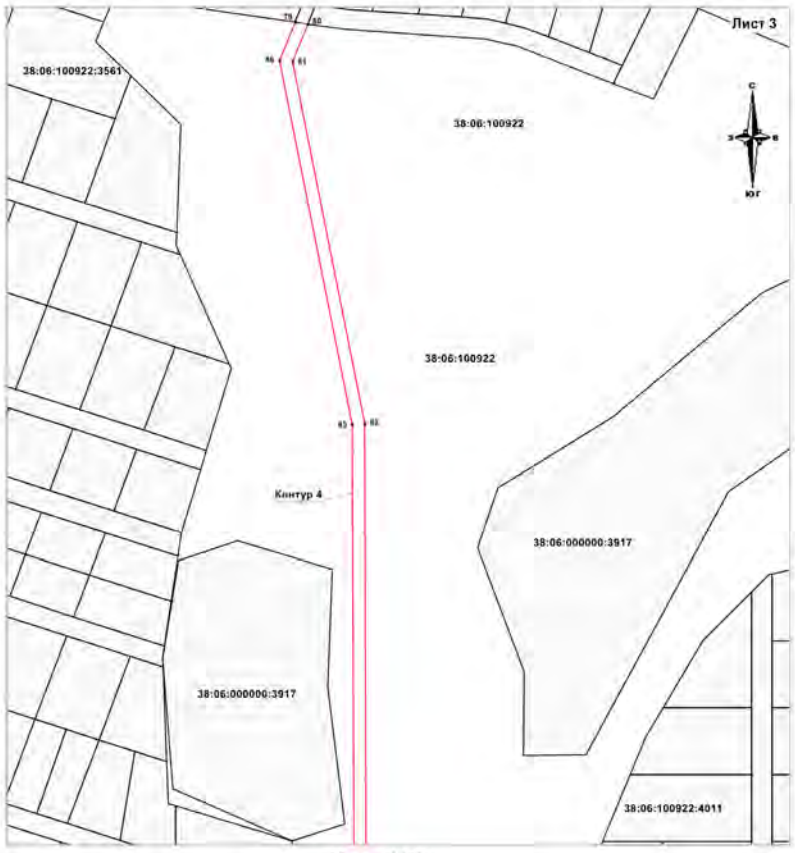

Масштаб 1:2000

Условные обозначения

1	номер характерной точки границы публичного сервитута
Контур 1	условный номер публичного сервитута
38:06:100922	кадастровый номер квартала
38:06:100922:453	кадастровый номер земельного участка
•	характерная точка границы, сведения о которой позволяют однозначно определить ее положение на местности
	вновь образованная часть границы, сведения о которой достаточны для определения ее местоположения
	существующая часть границы, имеющиеся в ГКН сведения о которой достаточны для определения ее
	границ кадастрового квартала

Схема расположения границ публичного сервитута

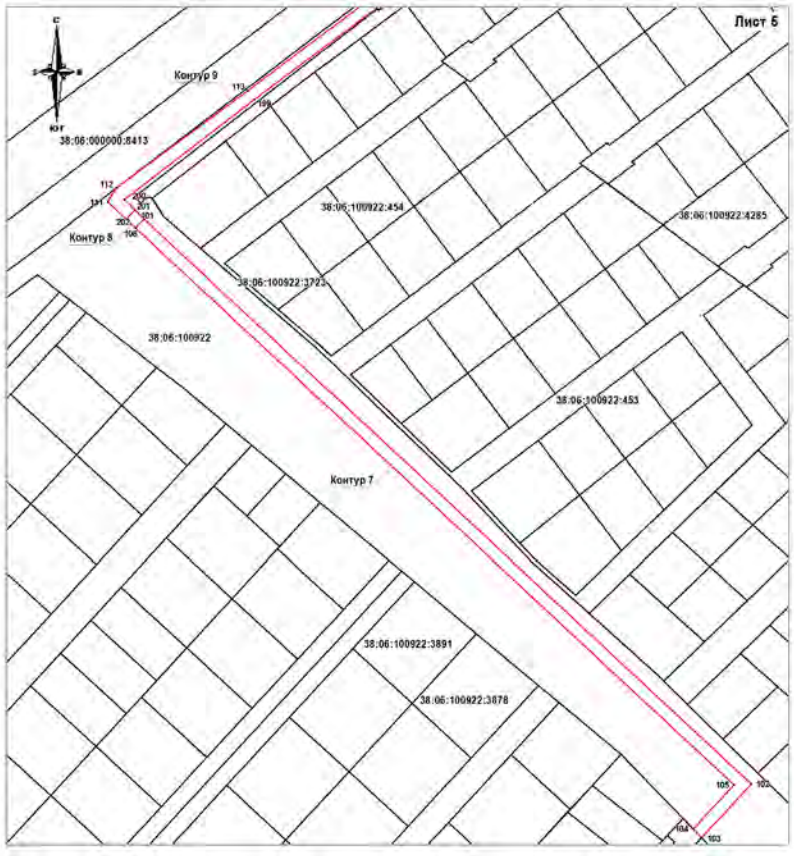

Масштаб 1:2000

Условные обозначения

1	номер характерной точки границы публичного сервитута
Контур 1	условный номер публичного сервитута
38:06:100922	кадастровый номер квартала
38:06:100922:453	кадастровый номер земельного участка
•	характерная точка границы, сведения о которой позволяют однозначно определить ее положение на местности
	вновь образованная часть границы, сведения о которой достаточны для определения ее местоположения
	существующая часть границы, имеющиеся в ГКН сведения о которой достаточны для определения ее
	границ кадастрового квартала

Схема расположения границ публичного сервитута

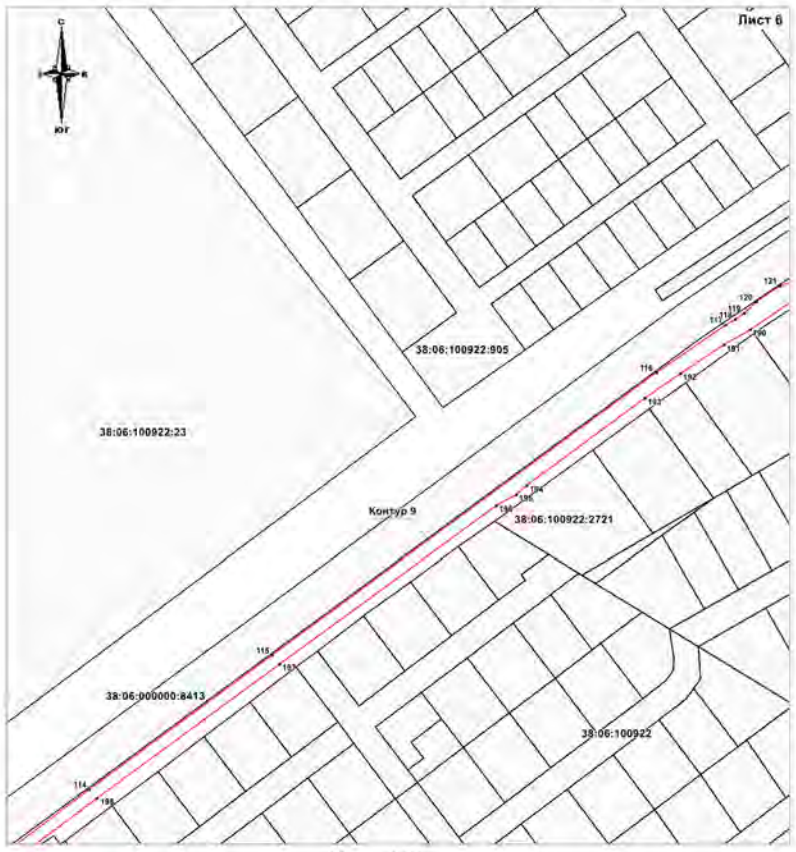

Масштаб 1:2000

Условные обозначения

1	номер характерной точки границы публичного сервитута
Контур 1	условный номер публичного сервитута
38:06:100922	кадастровый номер квартала
38:06:100922:453	кадастровый номер земельного участка
•	характерная точка границы, сведения о которой позволяют однозначно определить ее положение на местности
	вновь образованная часть границы, сведения о которой достаточны для определения ее местоположения
	существующая часть границы, имеющиеся в ГКН сведения о которой достаточны для определения ее
	граница кадастрового квартала

Схема расположения границ публичного сервитута

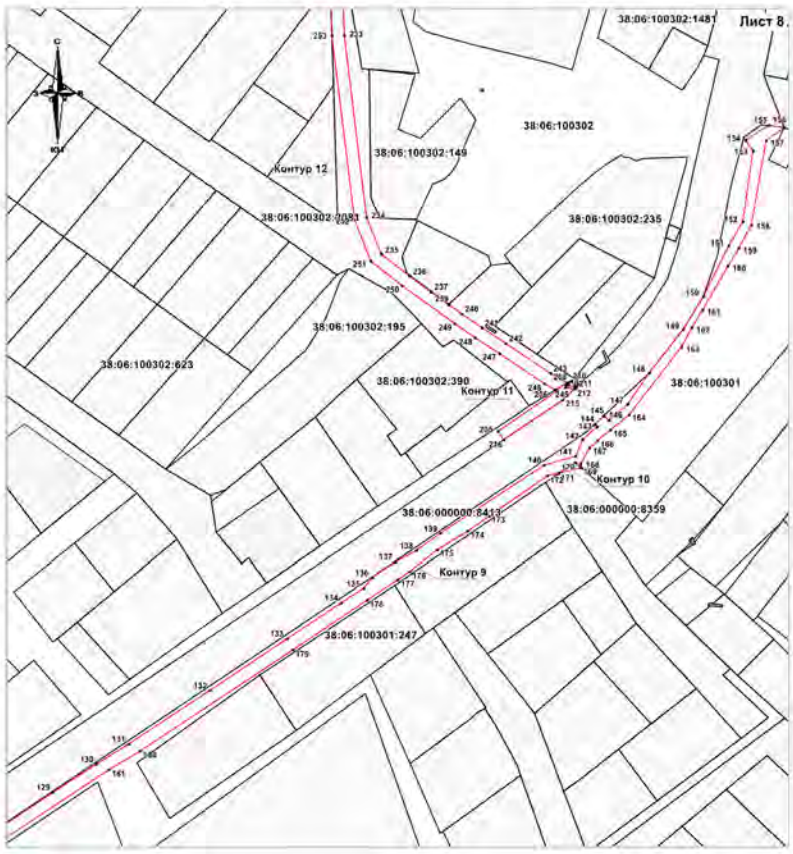

Масштаб 1:2000

Условные обозначения

1	номер характерной точки границы публичного сервитута
Контур 1	условный номер публичного сервитута
38:06:100922	кадастровый номер квартала
38:06:100922:453	кадастровый номер земельного участка
•	характерная точка границы, сведения о которой позволяют однозначно определить ее положение на местности
	вновь образованная часть границы, сведения о которой достаточны для определения ее местоположения
	существующая часть границы, имеющиеся в ГКН сведения о которой достаточны для определения ее
	граница кадастрового квартала

Схема расположения границ публичного сервитута

Масштаб 1:2000

Условные обозначения

1	номер характерной точки границы публичного сервитута
Контур 1	условный номер публичного сервитута
38:06:100922	кадастровый номер квартала
38:06:100922:453	кадастровый номер земельного участка
•	характерная точка границы, сведения о которой позволяют однозначно определить ее положение на местности
	вновь образованная часть границы, сведения о которой достаточны для определения ее местоположения
	существующая часть границы, имеющиеся в ГКН сведения о которой достаточны для определения ее
	граница кадастрового квартала

Схема расположения границ публичного сервитута

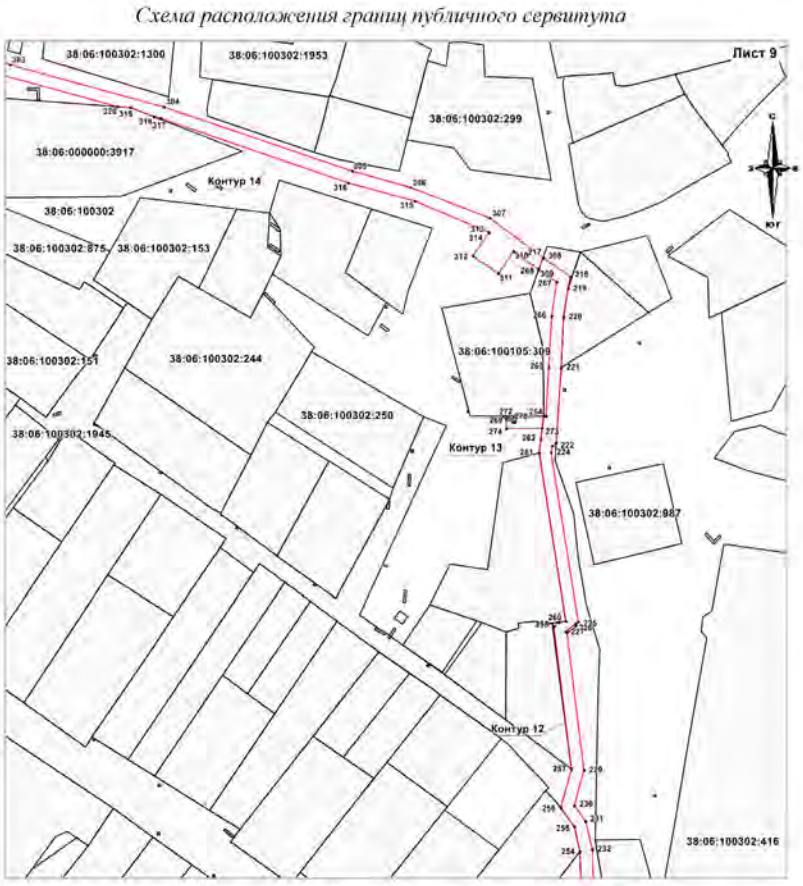

Масштаб 1:2000

Условные обозначения

1	номер характерной точки границы публичного сервитута
Контур 1	условный номер публичного сервитута
38:06:100922	кадастровый номер квартала
38:06:100922:453	кадастровый номер земельного участка
•	характерная точка границы, сведения о которой позволяют однозначно определить ее положение на местности
	вновь образованная часть границы, сведения о которой достаточны для определения ее местоположения
	существующая часть границы, имеющиеся в ГКН сведения о которой достаточны для определения ее
	граница кадастрового квартала

Схема расположения границ публичного сервитута

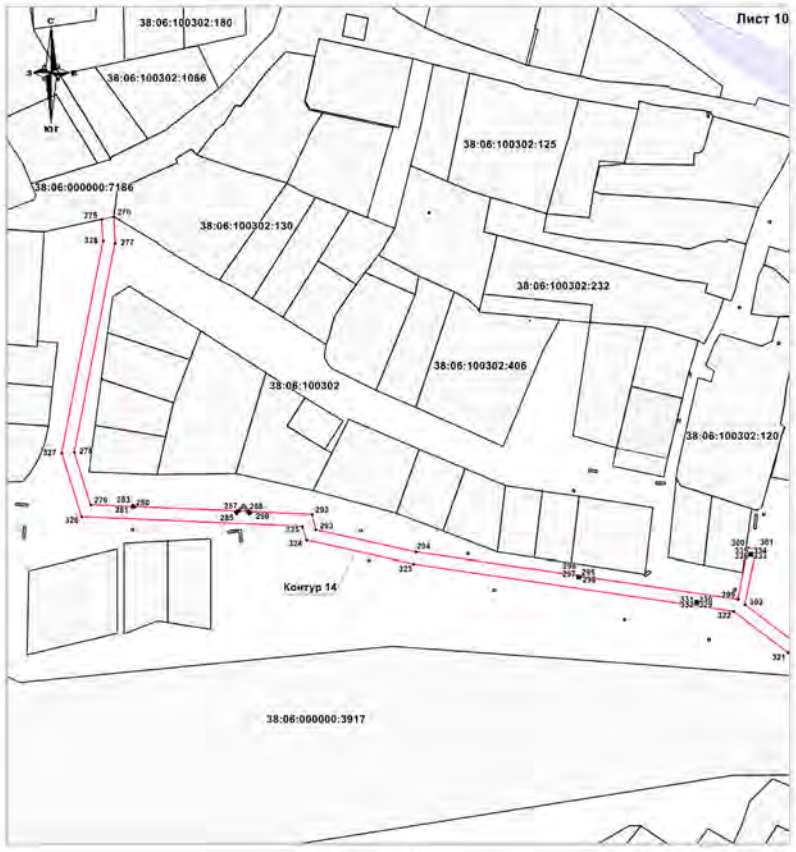

Масштаб 1:2000

Условные обозначения

1	номер характерной точки границы публичного сервитута
Контур 1	условный номер публичного сервитута
38:06:100922	кадастровый номер квартала
38:06:100922:453	кадастровый номер земельного участка
•	характерная точка границы, сведения о которой позволяют однозначно определить ее положение на местности
	вновь образованная часть границы, сведения о которой достаточны для определения ее местоположения
	существующая часть границы, имеющиеся в ГКН сведения о которой достаточны для определения ее
	граница кадастрового квартала

Схема расположения границ публичного сервитута

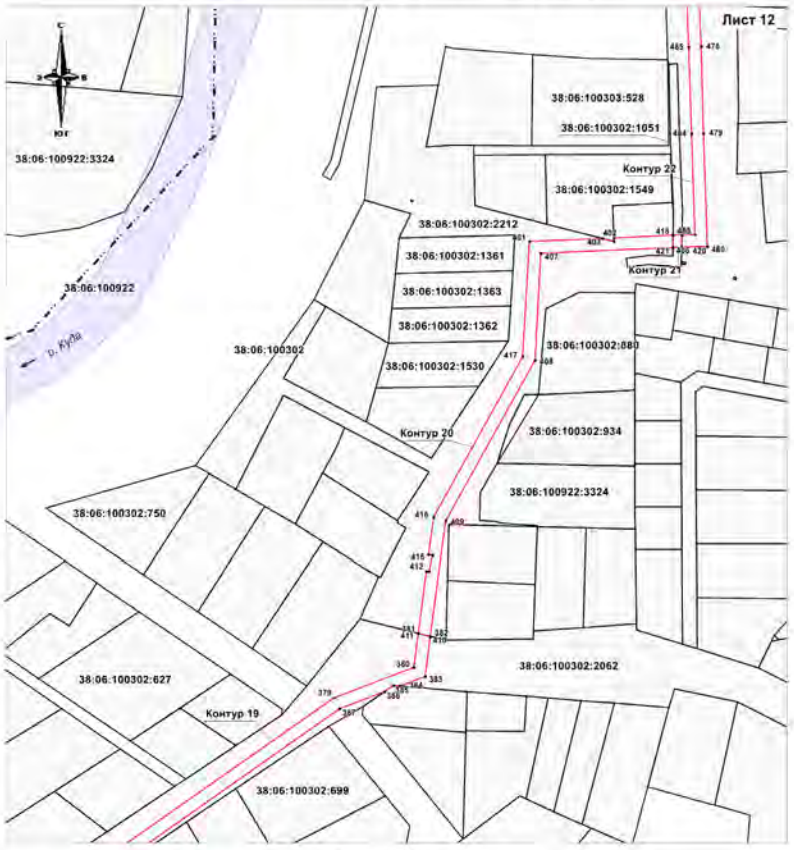

Масштаб 1:2000

Условные обозначения

1	номер характерной точки границы публичного сервитута
Контур 1	условный номер публичного сервитута
38:06:100922	кадастровый номер квартала
38:06:100922:453	кадастровый номер земельного участка
•	характерная точка границы, сведения о которой позволяют однозначно определить ее положение на местности
	вновь образованная часть границы, сведения о которой достаточны для определения ее местоположения
	существующая часть границы, имеющиеся в ГКН сведения о которой достаточны для определения ее
	граница кадастрового квартала

Схема расположения границ публичного сервитута

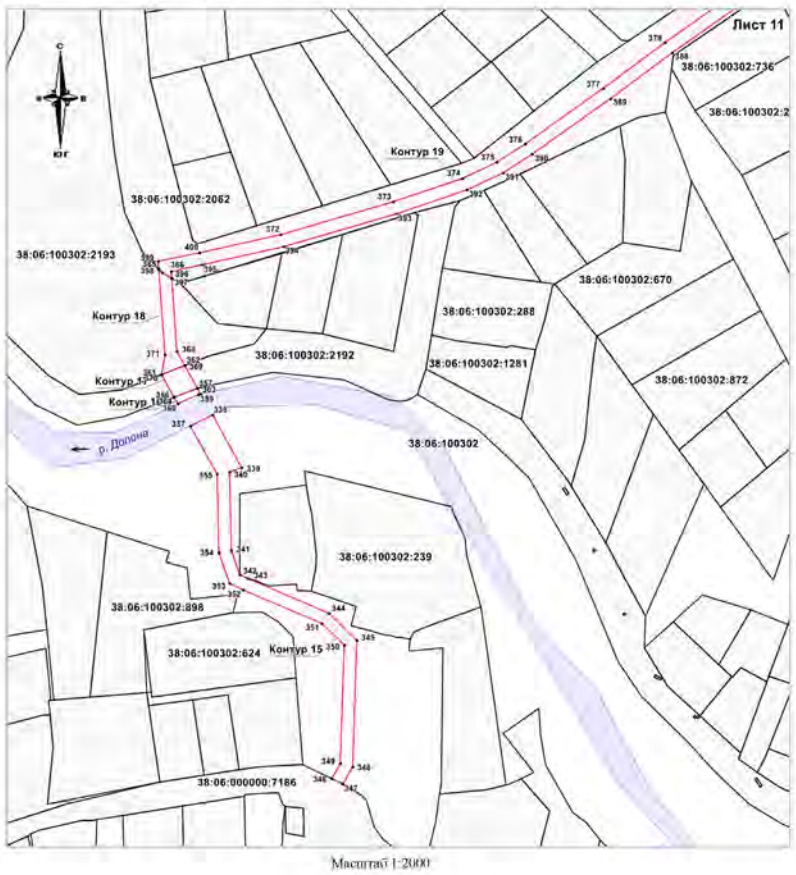

Масштаб 1:2000

Условные обозначения

1	номер характерной точки границы публичного сервитута
Контур 1	условный номер публичного сервитута
38:06:100922	кадастровый номер квартала
38:06:100922:453	кадастровый номер земельного участка
•	характерная точка границы, сведения о которой позволяют однозначно определить ее положение на местности
	вновь образованная часть границы, сведения о которой достаточны для определения ее местоположения
	существующая часть границы, имеющиеся в ГКН сведения о которой достаточны для определения ее
	граница кадастрового квартала

Схема расположения границ публичного сервитута

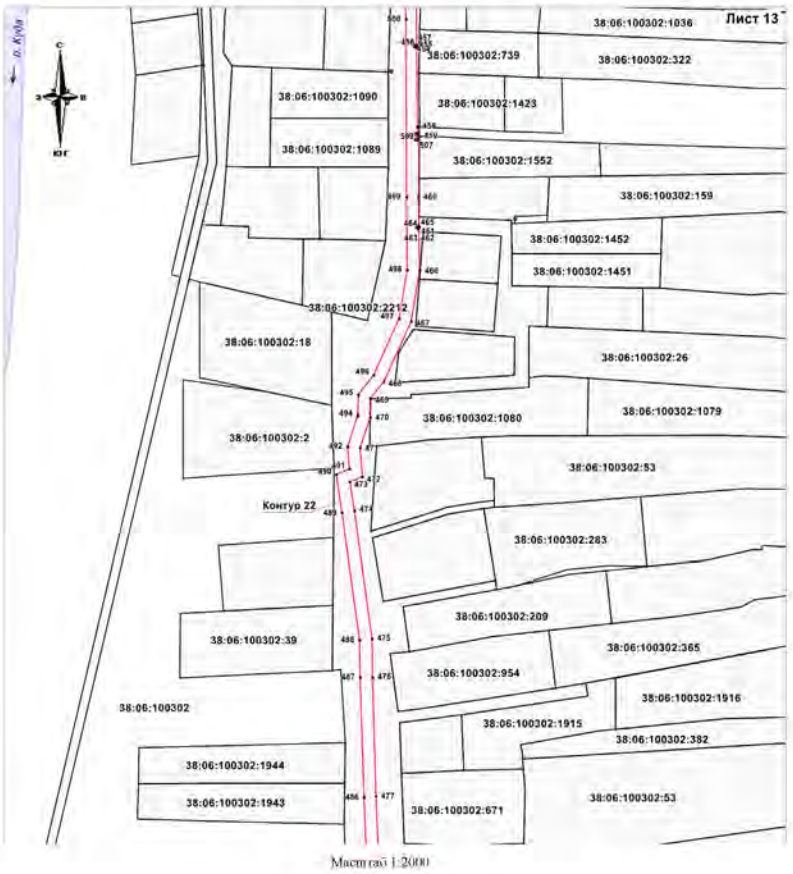

Масштаб 1:2000

Условные обозначения

1	номер характерной точки границы публичного сервитута
Контур 1	условный номер публичного сервитута
38:06:100922	кадастровый номер квартала
38:06:100922:453	кадастровый номер земельного участка
•	характерная точка границы, сведения о которой позволяют однозначно определить ее положение на местности
	вновь образованная часть границы, сведения о которой достаточны для определения ее местоположения
	существующая часть границы, имеющиеся в ГКН сведения о которой достаточны для определения ее
	граница кадастрового квартала

Схема расположения границ публичного сервитута

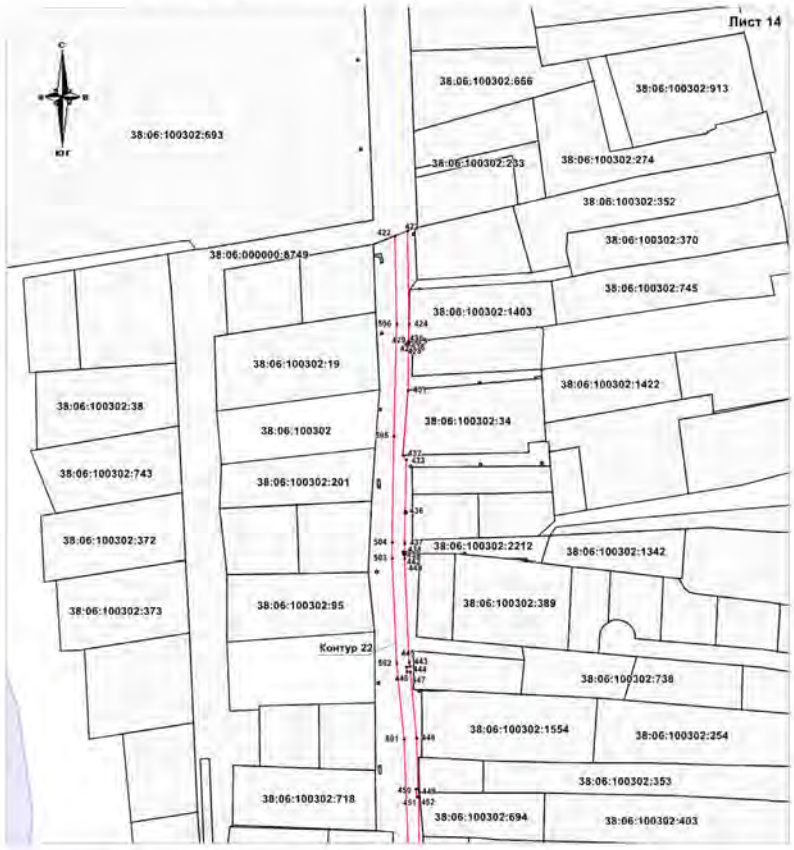

Масштаб 1:2000

Условные обозначения

1	номер характерной точки границы публичного сервитута
Контур 1	условный номер публичного сервитута
38:06:100922	кадастровый номер квартала
38:06:100922:453	кадастровый номер земельного участка
•	характерная точка границы, сведения о которой позволяют однозначно определить ее положение на местности
	вновь образованная часть границы, сведения о которой достаточны для определения ее местоположения
	существующая часть границы, имеющиеся в ГКН сведения о которой достаточны для определения ее
	граница кадастрового квартала

Схема расположения границ публичного сервитута

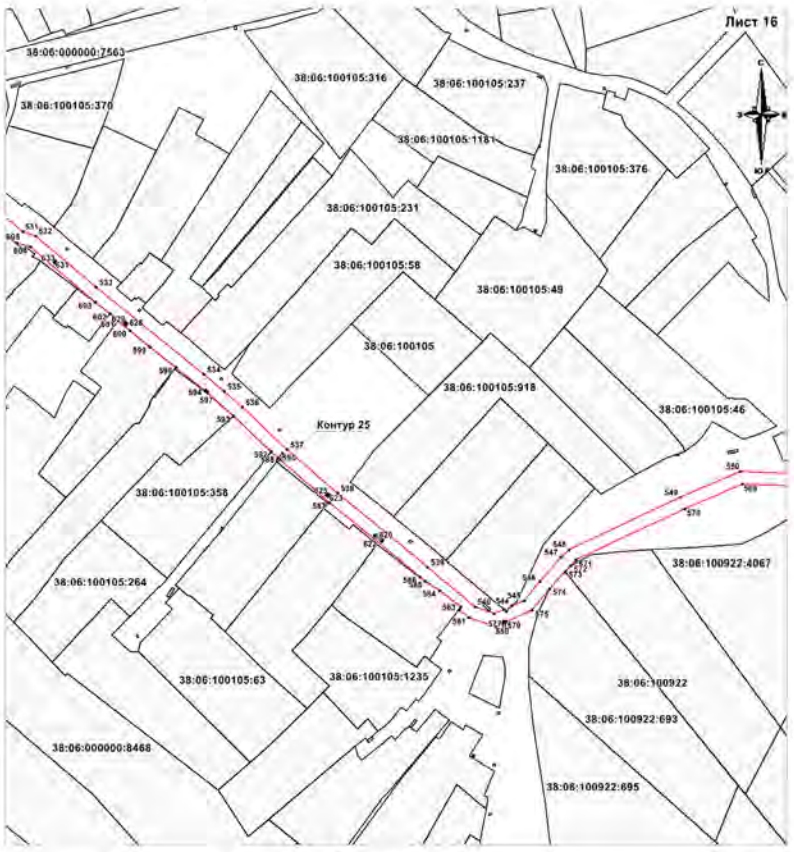

Масштаб 1:2000

Условные обозначения

1	номер характерной точки границы публичного сервитута
Контур 1	условный номер публичного сервитута
38:06:100922	кадастровый номер квартала
38:06:100922:453	кадастровый номер земельного участка
•	характерная точка границы, сведения о которой позволяют однозначно определить ее положение на местности
	вновь образованная часть границы, сведения о которой достаточны для определения ее местоположения
	существующая часть границы, имеющиеся в ГКН сведения о которой достаточны для определения ее
	граница кадастрового квартала

Схема расположения границ публичного сервитута

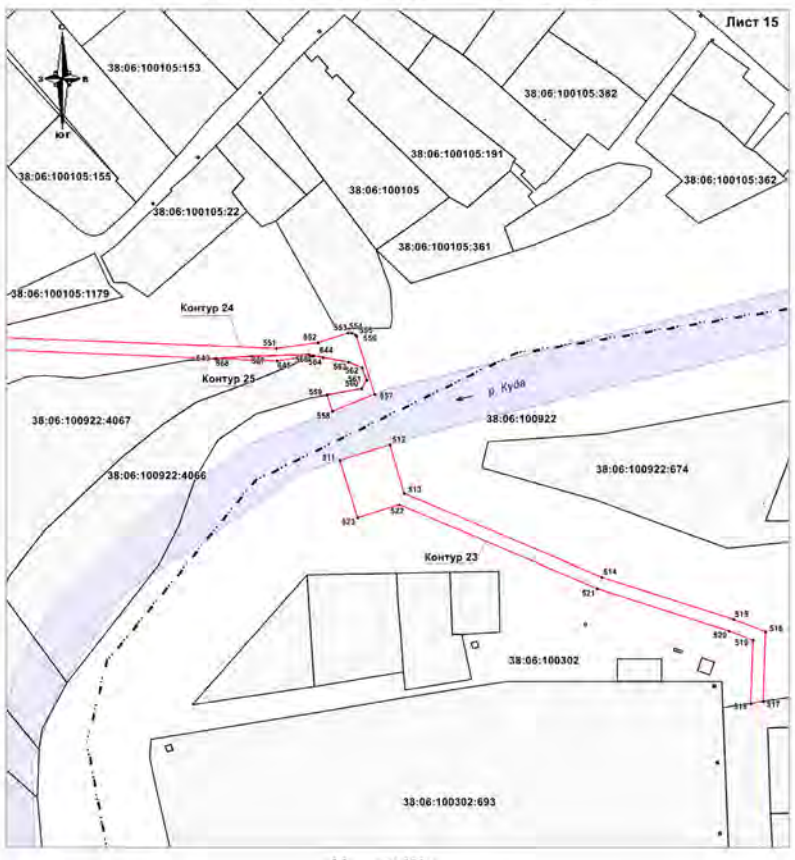

Масштаб 1:2000

Условные обозначения

1	номер характерной точки границы публичного сервитута
Контур 1	условный номер публичного сервитута
38:06:100922	кадастровый номер квартала
38:06:100922:453	кадастровый номер земельного участка
•	характерная точка границы, сведения о которой позволяют однозначно определить ее положение на местности
	вновь образованная часть границы, сведения о которой достаточны для определения ее местоположения
	существующая часть границы, имеющиеся в ГКН сведения о которой достаточны для определения ее
	граница кадастрового квартала

Схема расположения границ публичного сервитута

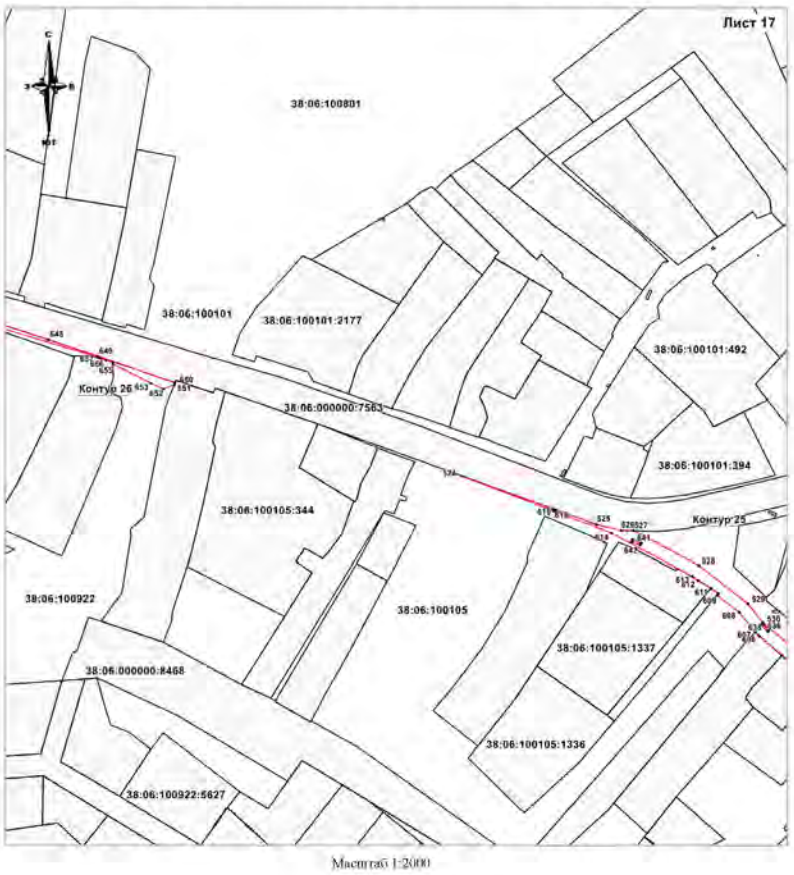

Масштаб 1:2000

Условные обозначения

1	номер характерной точки границы публичного сервитута
Контур 1	условный номер публичного сервитута
38:06:100922	кадастровый номер квартала
38:06:100922:453	кадастровый номер земельного участка
•	характерная точка границы, сведения о которой позволяют однозначно определить ее положение на местности
	вновь образованная часть границы, сведения о которой достаточны для определения ее местоположения
	существующая часть границы, имеющиеся в ГКН сведения о которой достаточны для определения ее
	граница кадастрового квартала

Схема расположения границ публичного сервитута

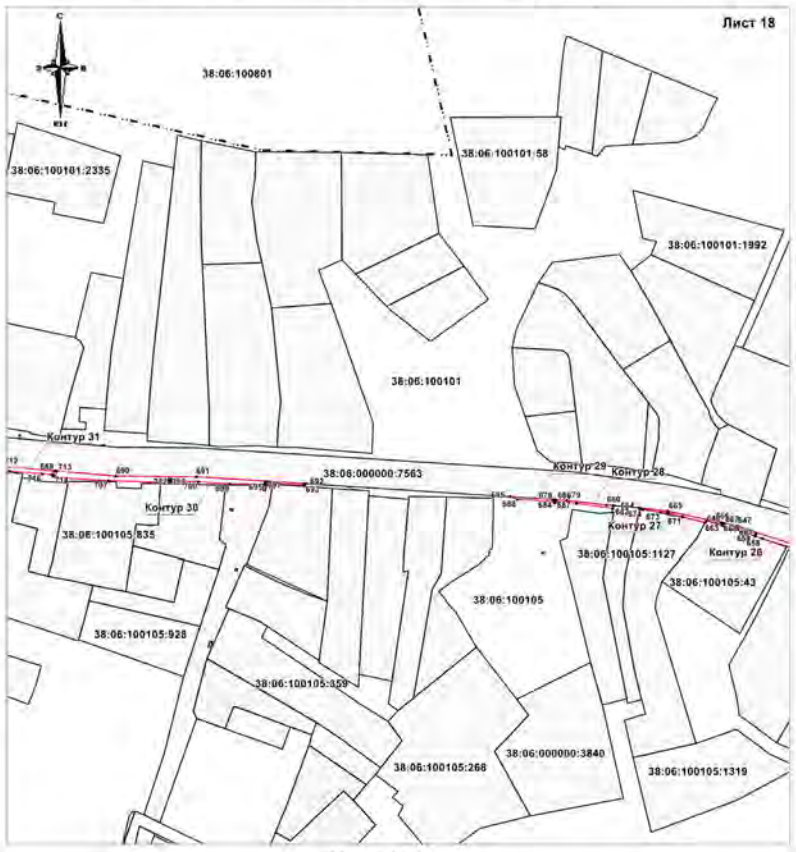

Масштаб 1:2000

Условные обозначения

1	номер характерной точки границы публичного сервитута
Контур 1	условный номер публичного сервитута
38:06:100922	кадастровый номер квартала
38:06:100922:453	кадастровый номер земельного участка
•	характерная точка границы, сведения о которой позволяют однозначно определить ее положение на местности
	вновь образованная часть границы, сведения о которой достаточны для определения ее местоположения
	существующая часть границы, имеющиеся в ГКН сведения о которой достаточны для определения ее
	граница кадастрового квартала

Схема расположения границ публичного сервитута

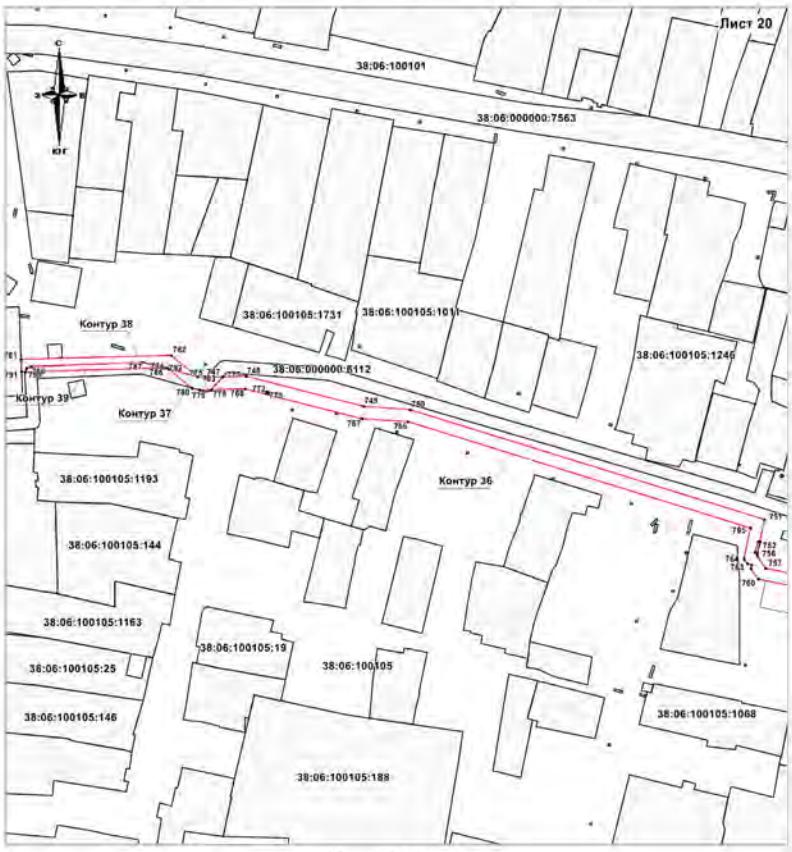

Масштаб 1:2000

Условные обозначения

1	номер характерной точки границы публичного сервитута
Контур 1	условный номер публичного сервитута
38:06:100922	кадастровый номер квартала
38:06:100922:453	кадастровый номер земельного участка
•	характерная точка границы, сведения о которой позволяют однозначно определить ее положение на местности
	вновь образованная часть границы, сведения о которой достаточны для определения ее местоположения
	существующая часть границы, имеющиеся в ГКН сведения о которой достаточны для определения ее
	граница кадастрового квартала

Заместитель Мэра района И.Б. Кузнецов

Схема расположения границ публичного сервитута

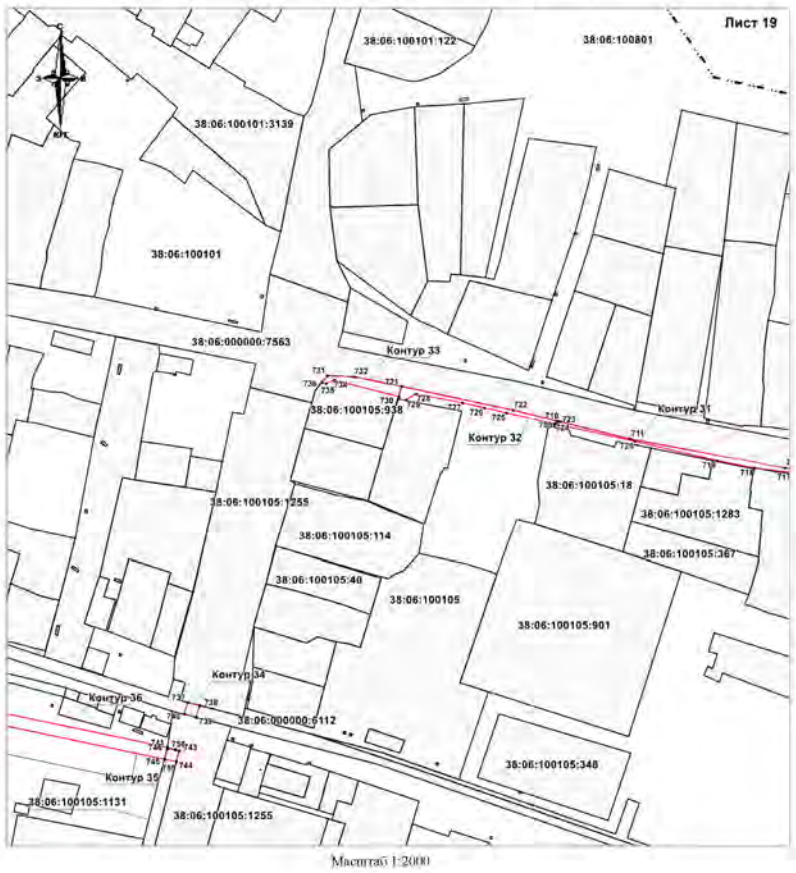

Масштаб 1:2000

Условные обозначения

1	номер характерной точки границы публичного сервитута
Контур 1	условный номер публичного сервитута
38:06:100922	кадастровый номер квартала
38:06:100922:453	кадастровый номер земельного участка
•	характерная точка границы, сведения о которой позволяют однозначно определить ее положение на местности
	вновь образованная часть границы, сведения о которой достаточны для определения ее местоположения
	существующая часть границы, имеющиеся в ГКН сведения о которой достаточны для определения ее
	граница кадастрового квартала

Сообщение о возможном установлении публичного сервитута в границах, согласно прилагаемой схеме.

1. Орган рассматривающий ходатайство об установлении публичного сервитута: администрация Иркутского районного муниципального образования.

2. Цель установления публичного сервитута: размещение объекта электросетевого хозяйства «РП №4 10 кВ с КЛ 10 кВ и линейными ответвлениями ЛЭП 10 кВ в д. Грановщина», ходатайство Открытого акционерного общества «Иркутская электросетевая компания».

3. Публичный сервитут площадью 6630 кв.м., расположен по адресу: Иркутская область, Иркутский район, в границах согласно приложению 1, в том числе:

- на части земельного участка с кадастровым номером 38:06:100801:8378, расположенного по адресу: Иркутская область, Иркутский район, площадью 1167 кв.м.;
- на части земельного участка с кадастровым номером 38:06:100801:33913, расположенного по адресу: Иркутская область, Иркутский район, площадью 2378 кв.м.;
- на части земельного участка с кадастровым номером 38:06:100801:33911, расположенного по адресу: Иркутская область, Иркутский район, площадью 78 кв.м.;
- на части земельного участка с кадастровым номером 38:06:100801:33931, расположенного по адресу: Иркутская область, Иркутский район, площадью 3007 кв.м.;

Ознакомиться с поступившим ходатайством об установлении публичного сервитута и прилагаемым к нему описанием местоположения границ публичного сервитута, подать заявление об учете прав на земельные участки: 664007, г. Иркутск, ул. Декабрьских Событий, д. 119 а, этаж 2, каб. 211, вторник, четверг с 08-00 до 17-00, перерыв с 12-00 до 12-48. Срок подачи заявлений об учете прав на земельные участки: 30 календарных дней со дня опубликования настоящего сообщения.

5. Настоящее сообщение подлежит опубликованию в газете «Ангарские огни», размещению в информационно-телекоммуникационной сети «Интернет» на официальном сайте Иркутского районного муниципального образования www.irkraion.ru

6. Публичный сервитут необходим для размещения объекта электросетевого хозяйства.

Выбор места размещения линейного объекта обусловлен технологическими требованиями, экономической целесообразностью и минимально возможными пересечениями с земельными участками, находящимися в частной собственности.

7. Описание местоположения границ публичного сервитута: схема расположения границ публичного сервитута, приложение к настоящему сообщению.

Председатель Комитета С.Н. Чекашкин

Приложение 1
к постановлению администрации
Иркутского районного муниципального
образования
от «___» _____20___ №_____

Схема расположения границ публичного сервитута

Общая площадь испрашиваемого публичного сервитута: 6630 кв.м.
Площадь испрашиваемого публичного сервитута на части земельного участка 38:06:100801:8378 - 1167 кв.м
Площадь испрашиваемого публичного сервитута на части земельного участка 38:06:100801:33913 2378 кв.м.
Площадь испрашиваемого публичного сервитута на части земельного участка 38:06:100801:33911 78 кв.м.
Площадь испрашиваемого публичного сервитута на части земельного участка 38:06:100801:33931 – 3007 кв.м.

Обозначение характерных точек границ	Координаты, м	
	X	Y
Контур 1		
1	406080,56	3335670,03
2	406078,68	3335671,75
3	406064,37	3335673,42
4	406038,53	3335676,43
5	406021,63	3335678,06
6	405984,89	3335682,68
7	405945,16	3335687,31
8	405931,26	3335688,93
9	405903,48	3335691,10
10	405876,94	3335693,17
11	405851,56	3335695,14
12	405837,61	3335696,23
13	405809,56	3335698,42
14	405782,49	3335700,54
15	405772,71	3335701,31
16	405756,81	3335696,48
17	405742,33	3335691,96
18	405715,12	3335683,45
19	405700,54	3335678,89
20	405674,17	3335670,65
21	405668,48	3335668,86
22	405668,50	3335667,44
23	405772,51	3335699,96
24	405833,70	3335694,87
25	405947,39	3335685,51
26	406009,61	3335678,21
1	406080,56	3335670,03
Контур 2		
27	406429,33	3335617,23
28	406430,80	3335627,91
29	406423,09	3335629,33
30	406434,98	3335725,19
31	406451,60	3335866,02
32	406468,59	3336013,47
33	406480,61	3336117,89
34	406492,01	3336221,24
35	406538,92	3336609,52

Схема расположения границ публичного сервитута

Масштаб 1:2000

Условные обозначения

1	номер характерной точки границы публичного сервитута
Контур 1	условный номер публичного сервитута
38:06:100801	кадастровый номер квартала
38:06:100801:8378	кадастровый номер земельного участка
•	характерная точка границы, сведения о которой позволяют однозначно определить ее положение на местности
	вновь образованная часть границы, сведения о которой достаточны для определения ее местоположения
	существующая часть границы, имеющиеся в ГКН сведения о которой достаточны для определения ее местоположения

Обозначение характерных точек границ	Координаты, м	
	X	Y
36	406533,53	3336610,79
37	406528,53	3336569,04
38	406523,98	3336530,99
39	406522,31	3336517,05
40	406518,01	3336481,10
41	406515,04	3336456,27
42	406487,45	3336221,88
43	406475,15	3336118,53
44	406463,13	3336014,09
45	406446,14	3335866,66
46	406429,52	3335725,85
47	406417,67	3335630,32
48	406416,89	3335630,46
49	406393,84	3335634,68
50	406377,45	3335636,63
51	406337,73	3335641,37
52	406323,83	3335643,05
53	406284,11	3335647,75
54	406247,21	3335652,14
55	406245,75	3335650,99
56	406368,68	3335636,81
57	406368,53	3335632,16
58	406393,02	3335629,24
59	406422,41	3335623,88
60	406424,63	3335623,45
61	406423,91	3335618,23
27	406429,33	3335617,23

Система координат МСК-38	
Площадь, кв.м	Цель установления сервитута
6630	Для размещения объекта электросетевого хозяйства: «РП №4 10 кВ с КЛ 10 кВ и линейными ответвлениями ЛЭП 10 кВ в д. Грановщина»

Обзорная схема расположения границ публичного сервитута

Масштаб 1:25000

Схема расположения границ публичного сервитута

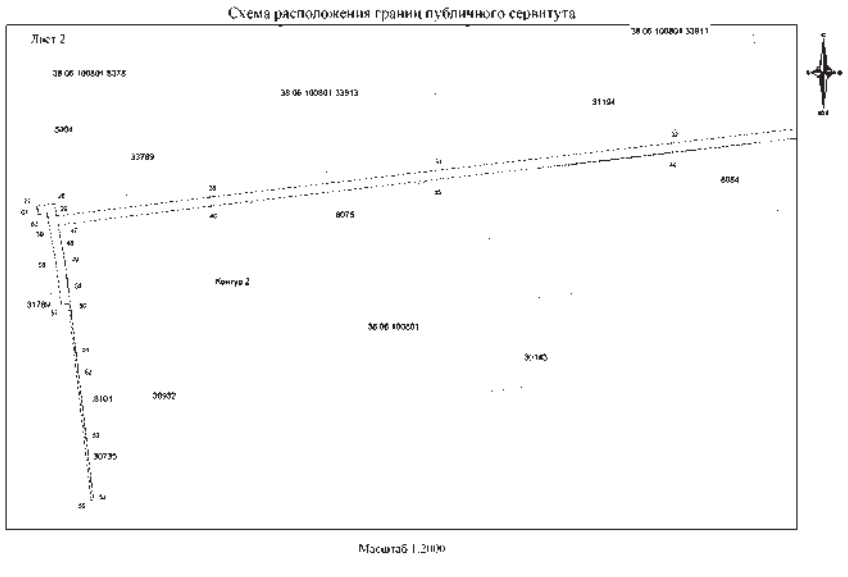

Масштаб 1:2000

Схема расположения границ публичного сервитута

Масштаб 1:2000

Условные обозначения

1	номер характерной точки границы публичного сервитута
Контур 2	условный номер публичного сервитута
38:06:100801	кадастровый номер квартала
38:06:100801:13931	кадастровый номер земельного участка
•	характерная точка границы, сведения о которой позволяют однозначно определить ее положение на местности
	вновь образованная часть границы, сведения о которой достаточны для определения ее местоположения
	существующая часть границы, имеющиеся в ГКН сведения о которой достаточны для определения ее местоположения

Заместитель Мэра района И.Б. Кузнецов