



Российская Федерация  
Иркутская область  
Иркутское районное  
муниципальное образование

## АДМИНИСТРАЦИЯ

### Комитет по управлению муниципальным имуществом и жизнеобеспечению

Рабочего Штаба ул., д. 17, Иркутск, 664001

Тел. (3952) 718-049

Факс (3952) 718-049

Е-mail: [kumi@irkraion.ru](mailto:kumi@irkraion.ru)

<http://irkraion.ru>

от 19.05.20 № 2396  
на № \_\_\_\_\_ от \_\_\_\_\_

Сообщение о возможном установлении публичного сервитута на части земельного участка с кадастровым номером 38:06:000000:5526.

1. Орган рассматривающий ходатайство об установлении публичного сервитута: администрация Иркутского районного муниципального образования.

2. Цель установления публичного сервитута: эксплуатация объекта «ВЛ-10 кВ Никольск-Егоровщина цепь Б от ПС 110кВ Никольск до опоры 304 с. Егоровщина», ходатайство Открытого акционерного общества «Иркутская электросетевая компания».

3. Часть земельного участка с кадастровым номером 38:06:000000:5526 площадью 3 кв.м., расположенная по адресу: Иркутская область, Иркутский район, Иркутское лесничество, Гороховское участковое лесничество, Технический участок № 2 (ОАО «Никольская Нива»), кварталы №№: 7, 8, 9ч, 13, 14, 22ч, 33, 34, 46, 47, 48, 56ч, 57ч, 58-60, 63, 66, 69ч, 80ч.

4. Ознакомиться с поступившим ходатайством об установлении публичного сервитута и прилагаемым к нему описанием местоположения границ публичного сервитута, подать заявление об учете прав на земельные участки: 664007, г. Иркутск, ул. Карла Маркса, д. 40, к 1, этаж 4, каб. 434, вторник, четверг с 08-00 до 17-00, перерыв с 12-00 до 12-48. Срок подачи заявлений об учете прав на земельные участки: 30 календарных дней со дня опубликования настоящего сообщения.


5. Настоящее сообщение подлежит опубликованию в газете «Ангарские огни», размещению в информационно-телекоммуникационной сети «Интернет» на официальном сайте Иркутского районного муниципального образования [www.irkraion.ru](http://www.irkraion.ru)

6. Публичный сервитут необходим для эксплуатации существующего объекта «ВЛ-10 кВ Никольск-Егоровщина цепь Б от ПС 110кВ Никольск до опоры 304 с. Егоровщина».

Выбор места размещения линейного объекта обусловлен технологическими требованиями, экономической целесообразностью и минимально возможными пересечениями с земельными участками, находящимися в частной собственности.

7. Описание местоположения границ публичного сервитута: схема границ публичного сервитута приложение к настоящему сообщению.

Председатель Комитета

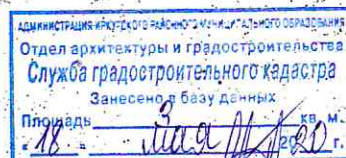



А.Г. Речицкий

## СХЕМА РАСПОЛОЖЕНИЯ ГРАНИЦ ПУБЛИЧНОГО СЕРВИТУТА




Площадь испрашиваемого публичного сервитута на часть земельного участка 38:06:000000:5526 - 3 кв. м		
Обозначение характерных точек границ	Координаты, м	
	X	Y
1	2	3
—	—	—
н1	435738.75	3345919.84
н2	435738.30	3345920.73
н3	435737.41	3345920.27
н4	435737.86	3345919.38
н1	435738.75	3345919.84
—	—	—
н5	435688.73	3345894.18
н6	435688.27	3345895.07
н7	435687.38	3345894.61
н8	435687.84	3345893.72
н5	435688.73	3345894.18
—	—	—
н9	435639.43	3345868.85
н10	435638.98	3345869.74
н11	435638.09	3345869.28
н12	435638.55	3345868.39
н9	435639.43	3345868.85
Система координат МСК-38, зона 3		

Площадь, кв.м.	Цель установления публичного сервитута
3	Для эксплуатации линейного объекта «ВЛ-10кВ Никольск-Егоровщина цепь Б от ПС 110кВ Никольск до опоры 304 с. Егоровщина»





Масштаб 1 : 2 000

-  -- граница образуемой части земельного участка (проектные границы публичного сервитута)
  -  -- линия электропередач «ВЛ-10кВ Никольск-Егоровщина цепь Б от ПС 110кВ Никольск до опоры 304 с. Егоровщина»
  -  -- граница земельного участка, внесенного в ЕГРН, в отношении которого испрашивается сервитут
- 38:06:000000:5526 – кадастровый номер земельного участка  
 38:06:040604 – номер кадастрового квартала  
 • n1 -- обозначение характерных точек публичного сервитута

Заместитель Мэра района

И.Б. Кузнецов