



Российская Федерация  
Иркутская область  
Иркутское районное  
муниципальное образование

## АДМИНИСТРАЦИЯ

### Комитет по управлению муниципальным имуществом и жизнеобеспечению

Рабочего Штаба ул., д. 17, Иркутск, 664001  
Тел. (3952) 718-049  
Факс (3952) 718-049  
E-mail: [kumi@irkraion.ru](mailto:kumi@irkraion.ru)  
<http://irkraion.ru>

от 19.05.20 № 2393  
на № \_\_\_\_\_ от \_\_\_\_\_

#### Сообщение о возможном установлении публичного сервитута на земельном участке с кадастровым номером 38:06:000000:5169

1. Орган рассматривающий ходатайство об установлении публичного сервитута: администрация Иркутского районного муниципального образования.

2. Цель установления публичного сервитута: эксплуатация объекта «Сооружение-Вл-10кВ Черемушки-Бургас от ПС 35/10кВ Черемушки до опоры 236 с. Бургас».

3. Часть земельного участка с кадастровым номером 38:06:000000:5169, площадью 2 кв.м., расположенного по адресу: Иркутская область, Иркутский район, Иркутское лесничество, Гороховское участковое лесничество, Технический участок № 4 (ОАО «Сибирская Нива»), кварталы №№: 1ч, 2-8, 9ч-11ч, 12ч, 13, 14.

4. Ознакомиться с поступившим ходатайством об установлении публичного сервитута и прилагаемым к нему описанием местоположения границ публичного сервитута, подать заявление об учете прав на земельные участки: 664007, г. Иркутск, ул. Карла Маркса, д. 40, к 1, этаж 4, каб. 434, вторник, четверг с 08-00 до 17-00, перерыв с 12-00 до 12-48. Срок подачи заявлений об учете прав на земельные участки: 30 календарных дней со дня опубликования настоящего сообщения.

5. Настоящее сообщение подлежит опубликованию в газете «Ангарские огни», размещению в информационно-телекоммуникационной сети «Интернет» на официальном сайте Иркутского районного муниципального образования [www.irkraion.ru](http://www.irkraion.ru)

6. Публичный сервитут необходим для эксплуатации существующего объекта «Сооружение-Вл-10кВ Черемушки-Бургас от ПС 35/10кВ Черемушки


до опоры 236 с. Бургас», ходатайство Открытого акционерного общества «Иркутская электросетевая компания».

7. Выбор места размещения линейного объекта обусловлен технологическими требованиями, экономической целесообразностью и минимально возможными пересечениями с земельными участками, находящимися в частной собственности.

Определение границ публичного сервитута выполнялось аналогично требованиям об определении размеров земельных участков для размещения воздушных линий электропередачи и опор линий связи, обслуживающих электрические сети согласно постановлению от 11.08.2003 № 486 «Об утверждении Правил определения размеров земельных участков для размещения воздушных линий электропередачи и опор линий связи, обслуживающих электрические сети».


8. Описание местоположения границ публичного сервитута: схема расположения публичного сервитута приложение к настоящему сообщению.

Председатель Комитета






А.Г. Речицкий





**Масштаб 1 : 2 000**

-  -- граница образуемой части земельного участка (проектные границы публичного сервитута)
  -  -- линия электропередач «Сооружение - ВЛ-10 кВ Черёмушки-Бургас от ПС 35/10кВ Черёмушки до опоры 236 с. Бургас»
  -  -- граница земельного участка, внесенного в ЕГРН, в отношении которого испрашивается сервитут
- 38:06:000000:5169 – кадастровый номер земельного участка
- n1 -- обозначение характерных точек публичного сервитута

Заместитель Мэра района

И.Б. Кузнецов